1 de Primer Informe de GOBIERNO

Lic. Francisco Javier Ramírez Acuña
Gobernador Constitucional del Estado de Jalisco

Anexo Estadístico

GOBIERNO
DE JALISCO
Febrero 2002

D.R. © 2002. Gobierno del Estado de Jalisco
Secretaría General de Gobierno
Dirección de Publicaciones
Unidad Administrativa Estatal, Edificio C, 1er Piso,
Guadalajara, Jalisco, México
www.jalisco.gob.mx

ISBN 968 832 531 7

Impreso y hecho en México/*Printed and made in Mexico*

Índice

Índice General	5
Mensaje del Gobernador	7
Presentación	9
Jalisco, Nuestro Estado	
Datos Generales	13
Otros Datos Importantes	14
Breve Reseña Histórica	15
Servicios en el Estado	17
Turismo y Atractivos Especiales	18
Principales Fiestas en el estado	19
Recursos Naturales y Energía	22
Información relevante de las Regiones de Jalisco	23
Distribución de la Inversión por Región	25
Resumen Financiero del Gasto Gubernamental	39
Dependencias Estatales	47
Ámbito Estatal	85
Ámbito Regional	105
Principales Programas, Proyectos, Obras y Acciones	123
Región 1 Norte	127
Región 2 Altos Norte	151
Región 3 Altos Sur	179
Región 4 Ciénega	215
Región 5 Sureste	251
Región 6 Sur	273
Región 7 Sierra de Amula	307
Región 8 Costa Sur	331
Región 9 Costa Norte	353
Región 10 Sierra Occidental	373
Región 11 Valles	395
Región 12 Centro	433

Mensaje del Gobernador

Atendiendo al compromiso social que he adquirido como Gobernador de Jalisco, en el sentido de rendir cuentas y ejercer una gestión transparente, presento a la comunidad jalisciense el presente Anexo Estadístico en el que se destacan las principales obras, programas, proyectos y acciones del ejercicio fiscal 2001.

Con actitud objetiva, debemos reconocer que tenemos problemas que no hemos resuelto todavía. Las nuevas realidades de nuestras dinámicas sociales, políticas, económicas y ecológicas, son cada vez más complejas, y nos exigen innovadoras y creativas respuestas. El futuro nos reclama ofrecer y hacer mucho más.

Hacia adelante tenemos un futuro prometedor que nos invita a trabajar con libertad y responsabilidad. Hacer de México una tierra de oportunidades, de progreso y desarrollo, es una tarea que habremos de asegurar entre todos. En particular, Jalisco y sus 124 municipios deben trabajar solidariamente para lograr este cometido sin que nadie se quede fuera de los beneficios sociales que para todos queremos.

En Jalisco somos testigos de que el esfuerzo colectivo multiplica los resultados positivos, sin embargo, es indudable que este impulso debe ser encauzado y acordado entre todos; con ello en mente, se presenta este Anexo Estadístico del Primer Informe de Gobierno en el que se podrán analizar los principales logros de mi gobierno en cada una de sus Dependencias, en cada una de las Regiones y en cada uno de los municipios.

Se presentan también las principales acciones que ha promovido la Federación en nuestra entidad y las que han ejecutado los Gobiernos Municipales en los 124 Ayuntamientos.

Comparto el deseo que tienen los jaliscienses de hacer de nuestro estado, el número uno de todo el país; un lugar de convivencia política respetuosa y plural, en el que se superen la marginación, la pobreza y la impunidad, bajo un marco jurídico adecuado a nuestras circunstancias, y que permita que la libre y responsable determinación de una sociedad solidaria sea el punto de coincidencia dentro de un gran acuerdo por nuestro estado, y sé muy bien que la mejor manera de empezar nuestro acuerdo, es precisamente con un gobierno transparente, que rinde cuentas, y que luche día a día para ser mejor.

Presentación

El presente documento, a diferencia de la cuenta pública, es una aproximación generalizada sobre los aspectos más relevantes de nuestra realidad financiera, pero también, de nuestra capacidad de gestión como gobierno. En él podremos observar con claridad, los principales aspectos demográficos, económicos y sociales de nuestro estado, que son aspectos que debemos considerar a la hora de emprender nuestras acciones como gobierno.

Presentamos a los jaliscienses las principales acciones ejecutadas a lo largo del ejercicio fiscal 2001, integradas en un listado detallado de los principales bienes y servicios que genera el gobierno para la sociedad a través de los distintos programas, proyectos, obras y acciones que venimos emprendiendo desde el Gobierno del Estado de Jalisco, ya sea de manera particular o en coordinación con otras esferas de gobierno como lo son la Federación, otras Entidades Federativas o las propias autoridades Municipales.

El presente ejercicio constituye un pequeño avance hacia una forma más efectiva de rendir cuentas y que encuentra sustento en las exigencias de los nuevos tiempos que se viven en Jalisco, México y el Mundo. Constituye un primer paso en la consecución de las metas plasmadas en el Plan Estatal de Desarrollo, pero sobre todo, un primer paso en la construcción del Sistema Estatal de Indicadores que nos permitirá tomar mejores decisiones, determinando una mejor distribución de los recursos para que lleguen a todo el estado con la cobertura, la calidad, la pertinencia y la oportunidad que son debidas.

Así, el anexo del Primer Informe de Gobierno 2001–2007, se ha integrado en tres grandes apartados generales. En el primero, titulado Jalisco Nuestro Estado, se presentan los datos más relevantes de nuestro estado, mencionando algunos de sus atractivos e información de interés general, así como algunos datos importantes de las 12 Regiones en que se subdivide la entidad; en el segundo, se presenta un Resumen Financiero del Ejercicio Fiscal 2001 que ayudará a comprender, de manera general, el origen y destino del presupuesto aplicable durante el año pasado; ya en el tercer apartado, podremos observar con lujo de detalle los principales programas, proyectos, obras y acciones que ha impulsado el gobierno, y que según su ámbito de aplicación, generan beneficios generales para todos, o bien, de manera particular, para alguna región o municipio según sea el caso.

Jalisco
Nuestro Estado

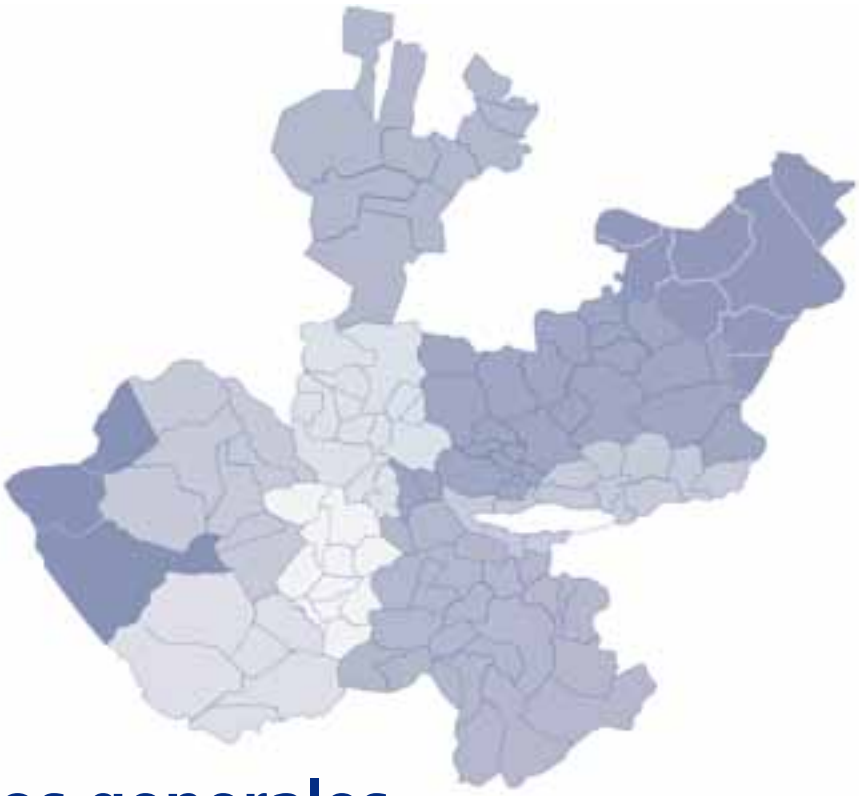

Datos generales

Nombre Oficial: Jalisco
Área: 80,137 Km2
Capital: Guadalajara.
Capital (hab.) (2000): 1,646,319
Gentilicio: Jalisciense
División política: 124 Municipios
Hora oficial: GMT – 6
Costas: 341.93 Km de litoral.
Porcentaje territorial: El estado de Jalisco representa el 4.0% de la superficie del país.
Uso de la tierra: Agricultura, 23.63%; Pastizal, 9.36%; Bosque, 31.13%; Matorral, 9.04%; Selva, 24.57%.
Colindancias:
Jalisco colinda al norte con Nayarit, Aguascalientes y Zacatecas; al este con Zacatecas, San Luis Potosí, Guanajuato y Michoacán de Ocampo; al sur con Michoacán de Ocampo, Colima y el Océano Pacífico; al oeste con el Océano Pacífico y Nayarit.

PERFIL DEMOGRÁFICO

Población (hab.) (2000):
Total: 6,322,002.,
Hombres, 48.6;
Mujeres, 51.4
Tasa de crecimiento promedio anual de la población (2000): Nacional, 1.9; Estado; 1.8

BIENESTAR SOCIAL

Población económicamente activa:
Total: 2,753,653.,
Hombres, 1,730,301;
Mujeres,1,023,352
Población con Derechohabiencia a Servicio Médico: 44.3%; Lugar nacional 16
Alfabetización: 93.50%
Analfabetismo (%) (2000): 6.50%
Natalidad: 22.00%
Total de asegurados en el Instituto Mexicano del Seguro Social (personas) (nov. 2001): Permanentes, 991,648; Eventuales, 126,974; Total, 1,118,622.
Esperanza de vida al nacer (años): 76.30%
Internet: http://www.jalisco.gob.mx.

TABLA DE DISTANCIAS ENTRE MUNICIPIOS

	Ciudad Guzmán	Guadalajara	Lagos de Moreno	Ocotlán	Puerto Vallarta	San Juan de los Lagos
Zapotlanejo	173	42	159	121	381	114
Tequila	188	57	258	141	282	213
Tepatitlán	214	83	118	127	422	73
Tecalitlán	45	176	346	213	465	301
Tamazula	35	166	308	175	503	263
San Miguel el Alto	259	155	84	129	494	39
San Juan de los Lagos	287	156	45	168	495	
Puerto Vallarta	463	339	540	423		495
Ojuelos	399	269	68	281	608	113
Ocotlán	210	84	213		423	168
Lagos de Moreno	331	201		213	540	45
La Barca	170	124	173	40	463	128
Guadalajara	131		201	84	339	156
Cocula	122	69	270	151	381	225
Ciudad Guzmán		131	331	210	463	287
Chapala	146	53	249	67	392	204
Autlán de Navarro	122	188	389	270	311	344
Atotonilco el Alto	199	104	144	69	443	99
Arandas	230	135	135	100	474	90
Ameca	156	90	279	162	367	234

Breve Reseña Histórica

Jalisco es un estado que se localiza en la parte occidental de la República Mexicana, su nombre significa «sobre la arena». Jalisco es uno de los estados de mayor importancia en el país, tanto por la riqueza y fertilidad de sus tierras, como por su importancia histórica; antes de la conquista, fue asiento de señoríos prehispánicos; en la colonia, centro político y cultural; en el siglo XIX, baluarte de la Independencia; y ya en este siglo, escenario de la Revolución Mexicana, así como cuna de grandes hombres.

Así, Jalisco abre sus puertas a todo el mundo para mostrar tantos motivos de muy mexicano orgullo: historia, cultura, playas, gastronomía y, sobre todo, tradiciones.

Jalisco es la tierra de los charros, los jaripeos, los palenques, el mariachi, el tequila y muchas de las tradiciones que el mundo asocia con lo auténticamente mexicano.

ETIMOLOGÍA DEL ESTADO

Ahualulco	El gran rondel de agua
Amatitán	Lugar donde abundan los amantes
Ameca	Mecate de agua
Atemajac	Piedra que bifurca el agua
Atotonilco	Lugar de agua caliente
Estipac	Lugar de Sangre
Etzatlán	En el frijolar
Guadalajara	Río de la piedras
Jalisco	Región o extensión arenosa
Jalostotitlán	En las cuevas arenosas
Mazamitla	Lugar de venados
Ocotlán	Lugar de ochotes
Talpa	Tierra alta
Teocaltiche	Donde hay templos
Tepatitlán	Lugar entre las paredes
Tequila	Lugar de Tributos
Teuchitlán	Lugar de dioses
Tlajomulco	Lugar del montón de tierra en el rincón
Tlaquepaque	Arriba de la tierra
Tonalá	Por donde sale el sol
Zacoalco	Lugar de encierro
Zapopan	Lugar de zapotes

CLIMA

Jalisco se caracteriza por una variación climatológica de acuerdo a sus zonas, entre las que se encuentran los siguientes:

Semiseco: Hacia el norte y noreste.
Templado: Parte alta del Estado, en las sierras.
Semicálido: Zona centro y alrededor de Chapala.
Cálido: A lo largo de la costa.

En la mayor parte del Estado, donde la altitud varía de 1,200 a 1,600 metros, el clima es templado, con invierno y primaveras secos y con la estación de lluvias bien definida que abarca de

junio a septiembre, con precipitación pluvial de 700 a 800 mm. distribuidos en un lapso de 80 a 90 días. La temperatura anual en el Estado es de 40 ºC la máxima y 4.0°C la mínima, con una media anual de 20 ºC en el centro del Estado y 18 ºC y 22ºC en el sur, a excepción de la zona costera donde el clima es cálido.

HIDROGRAFÍA

El Estado de Jalisco, está dentro de la vertiente del Pacífico rodeado de las corrientes hidrográficas más importantes como los ríos Lerma - Santiago, Verde, Zulla, Coahuyana, Armería y Ameca. Entre los lagos destaca la Laguna de Chapala, que está considerada como una de las más grandes del país, con una extensión de 1,100 Km^2.

La entidad se encuentra situada en una zona rica en recursos geohidrológicos, conformado por 3 cuencas y 7 subcuencas compartidas con otros estados, y dividido en 28 zonas geohidrológicas, con sus respectivos acuíferos; cuenta con una disponibilidad de agua superficial de 9,893.9 millones de m^3 y con 923.199 millones de m^3 de agua subterránea.

Las principales zonas con disponibilidad de agua superficial y subterránea en el Estado se ubican en: Ciudad Guzmán, Región Ameca, Mascota, Tequila, Lagos de Moreno, Altos de Jalisco, Teocaltiche, Puerto Vallarta, La Huerta, Tomatlán, Mixtlán, Talpa de Allende, Tala, Norte de Jalisco, entre otras.

OROGRAFÍA

En los límites de Colima se yerguen las alturas más notables del Estado representadas por el Volcán de Colima de 3,960 mts de altura y el Nevado, que alcanza 4,330 mts de altura.

Servicios en el Estado

AGUA POTABLE Y ALCANTARILLADO

El servicio de agua potable y alcantarillado alcanza una cobertura estatal del 91%, lo cual se obtiene como rendimiento de la infraestructura con la que se cuenta para proporcionar dicho servicio. Para el almacenamiento del agua pluvial se cuenta en el Estado con 15 presas, las cuales llegan a alcanzar hasta el 94% de su capacidad de almacenamiento.

EDUCACIÓN

El desarrollo del sistema educativo de Jalisco es un fiel reflejo del que se da en el país en su conjunto, exhibiendo el mismo patrón de expansión acelerada. El crecimiento de este sector, supera a cualquier otro en el ámbito de la vida económica y social estatal. Las campañas de alfabetización han constituido un renglón importante en los programas educativos del sector público, las estadísticas muestran que en Jalisco ha disminuido de manera notable. Hasta ahora la existencia de una población sumamente joven, conlleva a una fuerte demanda en el nivel educativo; la educación primaria registra la mayor participación con 965,038 alumnos y 5,945 planteles; el nivel medio básico y profesional medio atiende a 333,161 alumnos en 1,377 planteles. El nivel profesional medio comprende las escuelas técnicas entre las que destacan los orientados a la enseñanza agropecuaria , industrial y pesquera. Cabe señalar que la importancia de éstas últimas radica en el impulso que brindan al desarrollo regional de la entidad. En lo que se refiere al nivel superior, Jalisco cuenta con 7 Universidades formales, en las que se imparten las carreras de Agronomía, Economía, Sistemas de cómputo, Arquitectura, Electrónica, Turismo, Comunicación, Ingeniería, Derecho, Medicina entre otras, así como un gran número de especialidades, las que garantizan en cualquier momento la mano de obra especializada que demande la instalación de nuevas empresas en la entidad.

SALUD

La coordinación hospitalaria establecida por las diferentes instituciones del sector salud está rindiendo continuos y crecientes beneficios en el crecimiento de la eficiencia operativa y en el mejoramiento cualitativo de los servicios, con un seguimiento del modelo de atención de la infraestructura. Para la mejor atención de la población, el Centro Médico de Occidente, dependiente del Instituto Mexicano del Seguro Social es el centro rector hospital de tercer nivel y clínica de alta especialización, destacando por otra parte, el Instituto Dermatológico de Occidente adscrito a la Secretaría de Salud. La atención hospitalaria que brinda el sector público, se ofrece en hospitales especializados y de segundo y tercer nivel en la zona metropolitana, disponiendo de una red de centros de salud y unidades médicas que se complementan con un sistema de hospitales a nivel regional en el resto de los municipios del Estado. Aunado a éstas, el Estado cuenta con un gran número de instituciones particulares que proporcionan servicio de alto nivel hospitalario.

Turismo y Atractivos Especiales

RECREACIÓN Y ATRACTIVOS TURÍSTICOS

Jalisco se ha caracterizado desde mucho tiempo atrás por la creciente importancia de su actividad turística, ya que cuenta con atractivos tanto para el turismo nacional como internacional, por su privilegiada situación geográfica y su infraestructura hotelera y de servicios. La ciudad de Guadalajara y su zona metropolitana y como centro turístico satélite incluye el corredor Chapala-Ajijic - San Juan Cosalá-Jocotepec, a sólo 47 kilómetros de Guadalajara. La otra zona turística es la región costera integrada principalmente por Puerto Vallarta, con una capacidad hotelera suficiente para dar alojamiento a la corriente total de visitantes. Y como centros de atracción turística de importancia están: Las serranías de Tapalpa, Mazamitla y el Nevado de Colima y por último, las ciudades coloniales de San Juan de los Lagos y Lagos de Moreno. Además, Jalisco cuenta con una gran variedad de destinos turísticos especializados tales como los Religiosos, Alternativos, Ecológicos y de Gran Turismo.

EL TEQUILA

Reconocido en el mundo entero, el tequila debe a la pureza de su origen a la aceptación que a tenido entre los paladares más exigentes. El tequila es un aguardiente que se elabora mediante la destilación del mosto fermentado que se obtiene del corazón de una planta conocida como agave azul y que encuentra su denominación de origen precisamente en nuestro estado. Las regiones productoras del tequila son la de Tequila o de los Altos de Jalisco. Dependiendo de sus procesos de elaboración, pueden ser 100% de agave o con azucares de origen distinto, blanco o reposado, suave o rasposo artesanal de promoción limitada o de fabrica, de renombre o desconocido. Anualmente, el tequila se celebra, a principios de diciembre la feria nacional del tequila. La gente lleva acabo desfiles, charreadas, peleas de gallos serenatas con mariachis, juegos mecánicos y fuegos artificiales.

GUADALAJARA

La " Ciudad de las Rosas" o la " Perla de Occidente" fue fundada el 14 de febrero del 1542 en el Valle de Atemajac. Se diseñó para que fuera capital de Nueva España. Hasta hace unas pocas décadas, la capital del estado de Jalisco era una ciudad plácida, pero el auge industrial transformó a Guadalajara en una metrópoli moderna y cosmopolita que combina su esencia colonial, sus arraigadas tradiciones y una arquitectura moderna digna de una ciudad del siglo XXI. Guadalajara tiene una gran riqueza folclórica, como el mariachi, la expresión musical más representativa de México, y los charros, que aunque no son originarios de la capital, es aquí donde mejor podemos admirar sus habilidades, sin olvidar que el tequila también se asocia con esta ciudad.

PUERTO VALLARTA

Es segunda bahía más grande el Continente Americano, la Bahía de Banderas, Puerto Vallarta resulta un auténtico paraíso, destino que posee un encanto especial, resultado de la mezcla de una atmósfera colonial y un ambiente cosmopolita. En Puerto Vallarta hay multitud de oportunidades recreativas, destacando los deportes acuáticos, que incluyen buceo, regatas, pesca, esquí, y motonáutica, así como tranquilos paseos en bote por la bahía que le ofrecen la oportunidad de observar a los delfines, tortugas, y ballenas jorobadas, otro de los atractivos naturales que hacen de este destino uno de los favoritos del mundo.

Principales Fiestas en el Estado

Ene-01	El Grullo, Huejuquilla el Alto
Ene-06	Cajititlán, Temacapulín
Ene-12	Tlacuitapan, Valle de Guadalupe, Zacoalco de Torres, Zapotitlán de Vadillo
Ene-14	Ahuijillo
Ene-20	Gómez Farías, Mixtlán, San Sebastián del Oeste, Techaluta de Montenegro, Tuxcueca, Tuxpan
Ene-23	Tamazula de Gordillo
Ene-30	San Cristóbal de la Barranca
Enero: 3er. Dom.	Amacueca, Jocotepec
Enero: último Dom.	Jesús María
Feb-02	Acatic, Arandas, Arenal, Cañadas de Obregón, El Cabezón, Encarnación de Díaz, Gómez Farías, Guachinango, Hostotipaquillo, Otatlán, Quitupan, San Juan de los Lagos, San Julián, San Martín Hidalgo, Talpa de Allende, Tamazula de Gordillo, Villa Purificación.
Mar-19	Casimiro Castillo, Ciudad Guzmán, El Castillo, San José de la Paz, San José del Carmen, Talpa de Allende,Tamazula de Gordillo, Zapotlanejo
Miércoles de Ceniza	Ahualulco de Mercado, Amatitán, Ameca, Autlán de Navarro
Jueves Santo	San Juan Bautista de la Laguna, San Martín Hidalgo
Viernes Santo	Lagos de Moreno
Jueves de Ascensión	Ameca, Teuchitlán, Unión de San Antonio
Abr-23	Bolaños
Abr-25	San Marcos
Abr-30	Tepatitlán de Morelos, Tomatlán
May-01	Ojuelos de Jalisco, San Julián, Teuchitlán
May-03	Casimiro Castillo, Cihuatlán, Ixcatán, Juanacatlán, Sayula, Tecalitlán, Sayula, Tecalitlán, Tequila, Tizapán el Alto, Tonala
May-04	La Barca
May-08	Jilotlán de los Dolores
May-10	Talpa de Allende
May-11	Cuquío
May-15	Ojuelos de Jalisco, San Andrés, Ixtlán, Trapiche de Abra
May-23	Unión de San Antonio

Jun-13	Tuxcacuesco
Jun-24	Mezquitic
Jun-29	Guadalajara, Tlaquepaque
Jul-01	Unión de Tula
Jul-03	Apulco
Jul-04	Mascota, Veredas
Jul-22	Zapotlán de Vadillo
Jul-25	Cuautla, Ixtlahuacán de los Membrillos, Nextipac, Pihuamo, Tomatlán, Tonalá
Jul-26	Acatlán de Juárez, Navidad
Jul-30	Zapotitlán de Vadillo
Ago-06	Lagos de Moreno, Zacoalco de Torres,
Ago-12	Juanacatlán
Ago-15	El Valle, Jalostotitlán, San Martín Hidalgo
Ago-19	Colotlán
Ago-24	Atemajac de Brizuela
Ago-30	San Martín de Bolaños, Tecolotlán
Sep-06	Atemajac de Brizuela
Sep-08	Cuautitlán de García Barragán, El Atravesaño, Santa María de los Ángeles
Sep-10	Colotlán, Vista Hermosa
Sep-15	Mascota
Sep-16	Acatlán de Juárez, Atengo, San Marcos, San Martín Hidalgo, Tepehuaje de Morelos, Unión de San Antonio, Villa Hidalgo
Sep-17	Jesús María
Sep-19	Magdalena
Sep-20	Etzatlán, Tepatitlán de Morelos
Sep-24	Jamay
Sep-26	Chapala
Sep-29	Atenguillo, Atotonilco el Alto, Ayutla, Camajapita, Cocula, Degollado, Ejutla, La Manzanilla de la Paz, San Miguel el Alto, Yahualica de González Gallo
Oct-03	Ocotlán
Oct-04	Huejucar, Tala, Tizapán el Alto, Tolimán,
Oct-06	Colotlán, Mexticacán
Oct-07	Arenal, Autlán de Navarro, Poncitlán, Talpa de Allende, Totatiche, Unión de Tula
Oct-08	Cocula
Oct-09	Tesistán
Oct-12	Guadalajara, Zapopan
Oct-20	El Salto
Oct-21	Ciudad Guzmán
Oct-23	Zapotlán del Rey
Oct-29	Ejutla
Nov-02	Encarnación de Díaz

Nov-03	San Martín Hidalgo
Nov-07	Ayotlán
Nov-11	Teocaltiche
Nov-22	Buena Vista de Cañedo, El Salitre, Ipazoltic, Labor de Medina, Santa Cruz de las Flores, Tepehuaje de Morelos
Nov-29	La Huerta, Tequila
Nov-30	San Andrés Ixtlán
Dic-08	Atotonilco el Alto, Ixtlahuacán del Río, La Purísima, San Diego de Alejandría, San Juan de los Lagos, San Marcos, Sayula, Tecualtitlán, Tenamaztlán, Teocuitatlán de Corona, Tequila, Teutlán,
Dic-11	San Martín Hidalgo
Dic-12	Agua Blanca, Atenguillo, Cabo Corrientes, Chimaltitlán, Chiquilistlán, Cihuatlán, Cruero de Santa María, Cuautla, Cuquio, Degollado, Jilotlán de los Dolores, Juanacatlán, Juchitlán, La Barca, La Huerta, Mascota, Mexticacán, Puerto Vallarta, San Cristóbal de la Baranca, San Gabriel, San Julián, Santa María del Oro, Tapalpa, Tecalitlán, Techaluta de Montenegro, Teocuitatlán de Corona, Tequila, Tlajomulco de Zúñiga, Tolimán, Tomatlán, Tonaya, Tonila, Unión de Tula, Valle de Guadalupe, Venta del Astillero, Villa Guerrero, Zacoalco de Torres, Zapotitlán de Vadillo
Dic-22	Venustiano Carranza
Dic-24	Tepatitlán de Morelos, Tuxpan
Dic-25	Ojuelos de Jalisco, San Jacinto
Dic-29	Buenavista de Cañedo
Dic-31	El Limón

Recursos Naturales y Energía

ENERGÍA ELÉCTRICA Y GAS NATURAL

Jalisco cuenta con un suministro de energía eléctrica conformado por 62 unidades y estaciones de potencia, que alcanzan aproximadamente una cobertura estatal de mas 5,000 mw de potencia, que provee de energía al 85% de la población.

Para el abastecimiento de energía en el Estado, la Comisión Federal de Electricidad (C.F.E.) cuenta principalmente con la presa de almacenamiento Santa Rosa, ubicada en el municipio de Amatitán, la cual se alimenta de la corriente del río Santiago.

Por otra parte, en la entidad se tiene un programa de abastecimiento normal de gas natural, tanto para la zona metropolitana de Guadalajara como para las zonas industriales del Estado. El gasoducto con origen en Venta de Carpio - Salamanca - Guadalajara, es la fuente de suministro de dicho servicio.

COMUNICACIONES Y TRANSPORTES

Líneas telefónicas por cada cien habitantes: 16.9
Estaciones de radio: 84
Transmisoras de televisión: 22
Estaciones Edusat: 4

VÍAS FÉRREAS

La comunicación de Jalisco con el interior del país se complementa con la siguiente red ferroviaria: Guadalajara-Mexicali (cruza la entidad en dirección noroeste, continuando por la costa del Pacífico hacia los estados del norte), Guadalajara-México, Guadalajara-Manzanillo y tramos que comunican sitios de la entidad y de otras entidades movilizando grandes volúmenes de carga.

CARRETERAS

Jalisco cuenta con una red carretera que le permite una excelente comunicación terrestre, de ella destacan las siguientes vías: Guadalajara-Mazatlán-Nogales (comunicación con la costa del Pacífico); Cd. Juárez-Lagos de Moreno, Guadalajara-Zacatecas-Nuevo Laredo (ruta corta a la frontera Norte), Guadalajara-La Piedad-México, Guadalajara-México, Guadalajara-Manzanillo, Guadalajara-Ocotlán-La Barca-México, Puerto Vallarta-Tomatlán-Chamela-Barra de Navidad (carretara Costera).

Información Relevante de las Regiones de Jalisco

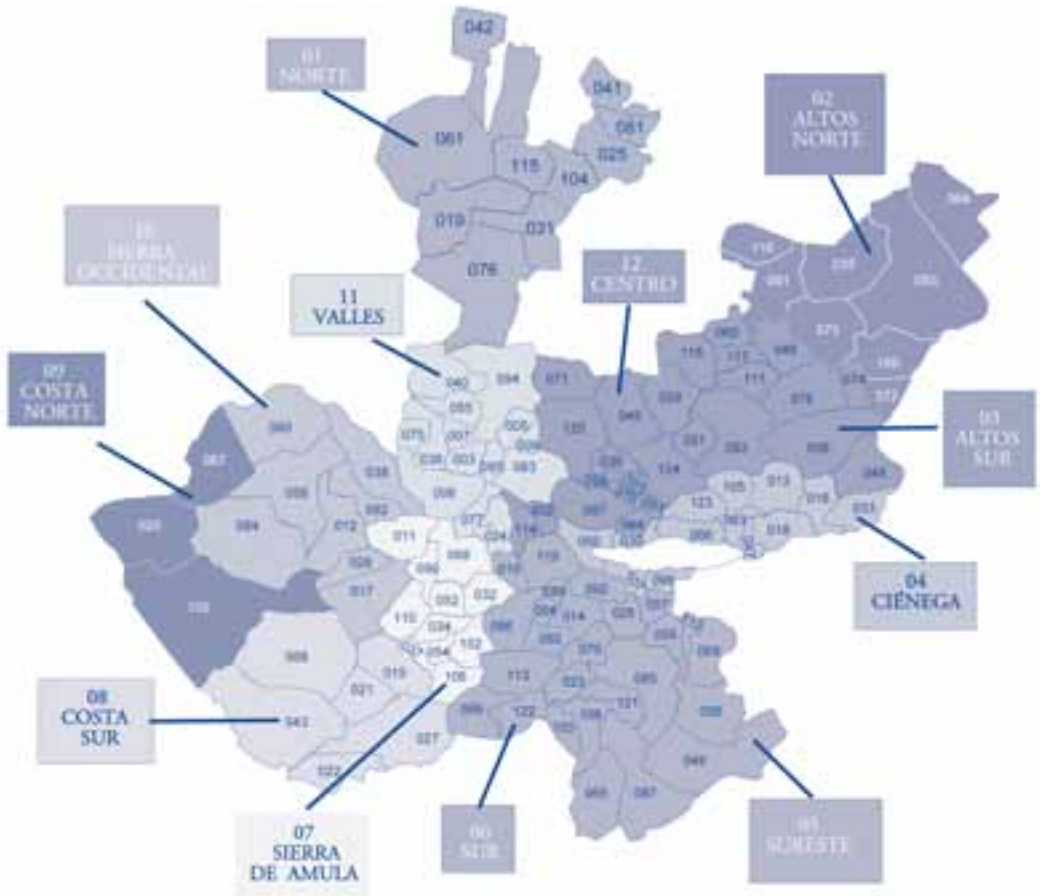

Distribución de la Inversión por Región

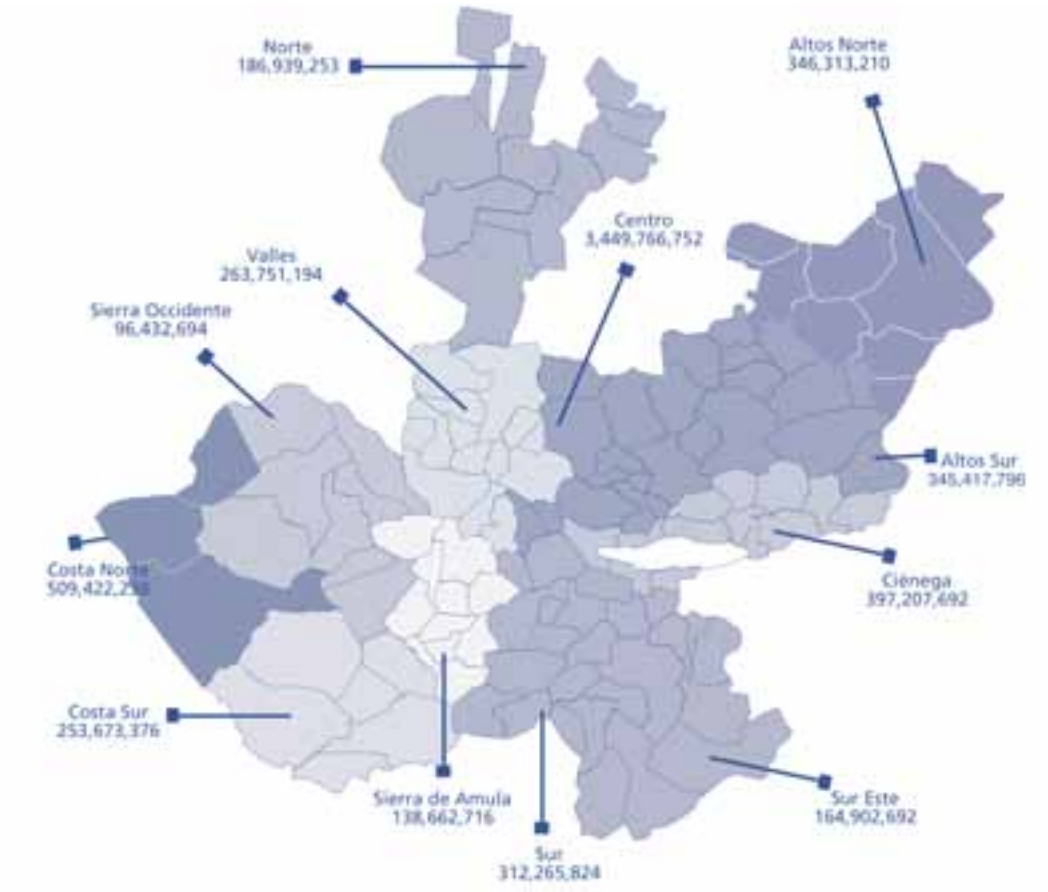



Región 01 Norte
Sede Regional: Colotlán

DATOS GENERALES

Municipios que conforman la Región: Bolaños, Chimaltitán, Colotlán, Huejucar, Huejuquilla el Alto, Mezquitic, San Martín de Bolaños, Santa María de los Ángeles, Totatiche y Villa Guerrero.
Superficie: 10,305.46 km² (representa el 12.8 del total del Estado).
Población: 76,002 habitantes (representa el 1.20% del total del estado).
Población ocupada 20,104 (según censo INEGI de 2000).
Vivienda: 34,723 viviendas particulares habitadas que cuentan con algún servicio básico (conteo INEGI 2000)
Potencialidades Económicas: Agricultura: maíz, frijol, avena forrajera y sorgo forrajero.

Otros datos importantes

Municipio	Inversión en la Región	%	Población	Índice de Marginalidad	Grado de Marginalidad	Extensión Territorial KM²
Bolaños	10,819,837.00	5.79	5.377	-0,74709	Bajo	1,134.75
Colotlán	17,534,586.00	9.38	17.557	-1,48410	Muy bajo	505.15
Chimaltitán	5,702,336.00	3.05	3.926	-1,31463	Muy bajo	970.33
Huejúcar	8,249,678.00	4.41	6.273	-0,54808	Medio	532.00
Huejuquilla el Alto	18,632,150.00	9.97	9.047	-1,10274	Bajo	672.31
Mezquitic	29,439,098.00	15.75	14.614	-1,26411	Bajo	3,151.66
San Martín de Bolaños	6,731,045.00	3.60	3.977	-0,99560	Bajo	991.99
Santa María de los Ángeles	4,327,541.00	2.31	4.204	-0,84386	Bajo	262.34
Totatiche	10,514,365.00	5.62	5.089	-1,28356	Muy bajo	542.98
Villa Guerrero	12,364,362.00	6.61	5.938	0,11921	Alto	1,092.03
Alcance Regional	**62,624,255.00**	**33.50**				



Región 02 Altos Norte Sede Regional: Lagos de Moreno

DATOS GENERALES

Municipios que conforman la Región: Encarnación de Díaz, Lagos de Moreno, Ojuelos de Jalisco, San Diego de Alejandría, San Juan de los Lagos, Teocaltiche, Unión de San Antonio y Villa Hidalgo.
Superficie Total: 8,882.23 km² (representa el 11% del total del Estado).
Población: 322,502 habitantes (representa el 5.26% del total de Estado).
Población ocupada: 107,530 (según censo INEGI de 2000).
Vivienda: 135,616 viviendas particulares habitadas que cuentan con algún servicio básico (conteo INEGI 2000)

POTENCIALIDADES ECONÓMICAS

* **Agricultura:** maíz, frijol, trigo, alfalfa, chile seco, sorgo, cebada, tuna.
* **Minería:** oro, plata, cantera, mármol, estaño.
* **Ganadería:** Se considera como la actividad agropecuaria más importante, sus resultados en producción satisfacen la demanda local y participa en los volúmenes de producción que se destinan al mercado nacional.

Otros datos importantes

Municipio	Inversión en la Región	%	Población	Índice de Marginalidad	Grado Marginalidad	Extensión Territorial Km²
Encarnación de Díaz	30,798,021.00	8.89	46.421	-0,06309	Alto	1,220.16
Lagos de Moreno	143,938,885.00	41.56	128.118	-0,79824	Bajo	2,761.21
Ojuelos de Jalisco	24,444,957.00	7.06	27.230	-0,85728	Bajo	1,156.71
San Diego de Alejandría	11,649,834.00	3.36	6.384	-0,47675	Medio	359.95
San Juan de los Lagos	51,252,845.00	14.80	55.305	-1,37092	Muy bajo	832.15
Teocaltiche	26,319,976.00	7.60	37.999	-0,56454	Medio	895.60
Unión de San Antonio	15,223,609.00	4.40	15.664	-0,71136	Bajo	639.36
Villa Hidalgo	5,330,817.00	1.54	15.381	-1,09282	Bajo	496.60
Alcance Regional	**37,354,266.00**	**10.79**				

Región 03 Altos Sur Sede Regional: Tepatitlán de Morelos



DATOS GENERALES

Municipios que conforman la Región: Municipios que conforman la Región: Acatic, Arandas, Cañadas de Obregón, Jalostotitlán, Jesús María, Mexticacán, San Julián, San Miguel el Alto, Tepatitlán de Morelos, Valle de Guadalupe y Yahualica de González Gallo.

Superficie Total: 6,677 km² (representa el 8.3% del total del estado).

Población: 346,262 habitantes (representa el 5.48% del total de estado

Población ocupada: 121,774 (según censo INEGI de 2000).

Vivienda: 149,005 viviendas particulares habitadas que cuentan con algún servicio básico (conteo INEGI 2000).

POTENCIALIDADES ECONÓMICAS

* **Agricultura:** maíz, trigo, agave, frijol, pasto, alfalfa, maíz forrajero.
* **Ganadería extensiva.**
* **Minería:** manganeso, mármol, grava, piedra de construcción y arena

Otros datos importantes

Municipio	Inversión en la Región	%	Población	Índice de Marginalidad	Grado Marginalidad	Extensión Territorial Km²
Acatic	31,287,113.00	9.06	19.282	0,85968	Alto	362.39
Arandas	45,604,384.00	13.20	76.293	0,33954	Alto	1,178.66
Jalostotitlán	9,993,876.00	2.89	28.110	-1,02926	Bajo	427.06
Jesús María	15,562,788.00	4.51	19.842	-1,10941	Bajo	489.29
Mexticacán	9,023,586.00	2.61	6.974	-1,62431	Muy bajo	204.99
San Julián	12,390,552.00	3.59	14.760	-0,98358	Bajo	268.44
San Miguel el Alto	16,627,881.00	4.81	27.666	-1,08171	Bajo	507.59
Tepatitlán de Morelos	132,304,684.00	38.30	119.197	-0,66148	Medio	1,447.11
Valle de Guadalupe	5,051,375.00	1.46	5.958	0,78954	Alto	516.12
Cañadas de Obregón	9,950,893.00	2.88	4.407	-0,36085	Medio	453.90
Yahualica de González Gallo	20,034,676.00	5.80	23.773	0,05317	Alto	478.30
Alcance Regional	**37,585,988.00**	**10.88**				



Región 04 Ciénega
Sede Regional: Ocotlán

DATOS GENERALES

Municipios que conforman la Región: Atotonilco el Alto, Ayotlán, La Barca, Chapala, Degollado, Jamay, Jocotepec, Ocotlán, Poncitlán, Tizapán el Alto, Tototlán, Tuxcueca y Zapotlán del Rey.

Superficie Total: 4,892 km² (representa el 6.1% del total del Estado).

Población: 454,008 habitantes (representa el 7.18% del total de Estado).

Población ocupada: 152,940 (según censo INEGI de 2000).

Vivienda: 196,760 viviendas particulares habitadas que cuentan con algún servicio básico (conteo INEGI 2000)

POTENCIALIDADES ECONÓMICAS

* **Agricultura:** maíz, trigo, sorgo, garbanzo forrajero.
* **Ganadería extensiva.**
* **Pesca:** carpa, tilapia, bagre, charal blanco (Lago de Chapala).

Otros datos importantes

Municipio	Inversión en la Región	%	Población	Índice de Marginalidad	Grado Marginalidad	Extensión Territorial Km²
Atotonilco el Alto	33,753,159.00	8.50	51.798	-1,54992	Muy bajo	638.15
Ayotlán	14,949,680.00	3.76	35.432	1,01556	Alto	518.57
Barca, La	38,032,812.00	9.58	59.086	-0,06225	Alto	379.48
Chapala	1,250,000.00	0.31	43.444	-0,68580	Medio	385.58
Degollado	41,952,636.00	10.56	21.044	-0,68300	Medio	305.05
Jamay	17,265,089.00	4.35	21.157	-0,71381	Bajo	174.49
Jocotepec	9,281,917.00	2.34	35.713	-1,26853	Bajo	384.36
Ocotlán	12,473,724.00	3.14	84.200	-1,20287	Bajo	247.70
Poncitlán	19,816,965.00	4.99	40.827	-0,19366	Medio	672.31
Tizapán el Alto	31,846,864.00	8.02	19.766	-2,02949	Muy bajo	273.32
Tototlán	8,516,094.00	2.14	20.034	-0,21120	Medio	292.85
Tuxcueca	14,960,995.00	3.77	6.109	-0,74074	Bajo	298.94
Zapotlán del Rey	12,345,374.00	3.11	15.478	0,02784	Alto	295.29
Alcance Regional	**9,552,975.00**	**2.41**				



Región 05 Sureste
Sede Regional: Tamazula de Gordiano

DATOS GENERALES

Municipios que conforman la Región: Concepción de Buenos Aires, Jilotlán de los Dolores, Manuel M. Diéguez, La Manzanilla de la Paz, Mazamitla, Pihuamo, Quitupan, Tamazula de Gordiano, Tecalitlán, Valle de Juárez.

Superficie Total: 7,124.97 km² (representa el 8.9% del total del Estado).

Población: 124,151 habitantes (representa el 1.96% del total de Estado).

Población ocupada 30,849 (según censo INEGI de 2000).

Vivienda: 57,816 viviendas particulares habitadas que cuentan con algún servicio básico (conteo INEGI 2000).

POTENCIALIDADES ECONÓMICAS

* **Cultivos agrícolas:** maíz, caña de azúcar, garbanzo, cebada, sorgo.
* **Explotación forestal:** pino y encino.
* **Minería:** barita, talco, cuarzo, fierro, mármol, yeso, oro, caliza.

Otros datos importantes

Municipio	Inversión en la Región	%	Población	Índice de Marginalidad	Grado Marginalidad	Extensión Territorial Km²
Concepción de Buenos Aires	5,383,958.00	3.26	5.726	-0,72160	Bajo	455.13
Jilotlán de Los Dolores	10,161,167.00	6.16	10.280	-1,27068	Bajo	1,511.78
Santa María del Oro	8,764,073.00	5.31	2.769	-0,40394	Medio	403.88
Manzanilla de la Paz, La	3,344,663.00	2.03	3.813	-1,05394	Bajo	129.35
Mazamitla	24,490,676.00	14.85	11.004	-1,14821	Bajo	178.15
Pihuamo	42,728,752.00	25.91	14.115	-0,35915	Medio	1,007.85
Quitupan	11,733,360.00	7.12	11.528	0,63511	Alto	616.19
Tamazula de Gordiano	25,375,486.00	15.39	41.111	-1,00238	Bajo	1,303.13
Tecalitlán	12,250,178.00	7.43	18.047	-1,42479	Muy bajo	1,301.91
Valle de Juárez	7,338,621.00	4.45	5.758	-0,63386	Medio	79.32
Alcance Regional	**13,331,758.00**	**8.08**				



Región 06 Sur
Sede Regional: Ciudad Guzmán

DATOS GENERALES

Municipios que conforman la Región: Amacueca, Atemajac de Brizuela, Atoyac, Gómez Farías, San Gabriel, Sayula, Tapalpa, Techaluta de Montenegro, Teocuitatlán de Corona, Tolimán, Tonila, Tuxpan, Zacoalco de Torres, Zapotiltic, Zapotitlán de Vadillo, Zapotlán el Grande.

Superficie Total: 5,650.6 km^2 (representa el 7% del total del estado).

Población: 305,985 habitantes (representa el 4.84% del total de Estado). Población ocupada: 103,292 (según censo INEGI de 2000).

Vivienda: 139,395 viviendas particulares habitadas que cuentan con algún servicio básico (conteo INEGI 2000).

POTENCIALIDADES ECONÓMICAS

* **Agricultura:** maíz, caña de azúcar, sorgo, alfalfa, frijol, jitomate, garbanzo, chile seco.
* **Explotación forestal:** principalmente el pino.
* **Minería:** caliza, yeso, mármol, diatomina, caolín, magnesita.

Otros datos importantes

Municipio	Inversión en la Región	%	Población	Índice de Marginalidad	Grado Marginalidad	Extensión Territorial Km^2
Amacueca	5,476,599.00	1.75	5.494	-0,90090	Bajo	131.79
Atemajac de Brizuela	9,499,912.00	3.04	5.958	-0,82517	Bajo	191.57
Atoyac	12,482,988.00	4.00	8.697	-1,15176	Bajo	235.50
Zapotlán el Grande	101,579,314.00	32.53	86.743	0,80054	Alto	295.29
Gómez Farías	8,537,971.00	2.73	12.705	-0,83492	Bajo	327.74
Sayula	13,398,612.00	4.29	30.995	-1,02809	Bajo	275.76
Tapalpa	20,907,632.00	6.70	15.480	-0,90863	Bajo	406.32
Techaluta de Montenegro	1,486,817.00	0.48	3.204	-0,40706	Medio	87.86
Teocuitatlán de Corona	5,414,427.00	1.73	11.817	1,89782	Muy alto	409.98
Tolimán	13,196,736.00	4.23	9.277	-0,39563	Medio	460.00
Tonila	5,088,695.00	1.63	7.374	-1,48944	Muy bajo	2,293.89
Tuxpan	12,661,583.00	4.05	33.162	-0,25641	Medio	541.75
San Gabriel	15,879,273.00	5.09	13.736	-0,54503	Medio	449.01
Zacoalco de Torres	17,457,005.00	5.59	25.829	-0,73286	Bajo	488.06
Zapotiltic	16,060,947.00	5.14	28.981	-1,76328	Muy bajo	497.82
Zapotitlán de Vadillo	11,123,698.00	3.56	6.533	0,16775	Alto	480.74
Alcance Regional	**42,013,615.00**	**13.45**				

Región 07 Sierra de Amula
Sede Regional: El Grullo



DATOS GENERALES

Municipios que conforman la Región: Atengo, Chiquilistlán, Ejutla, El Grullo, El Limón, Juchitlán, Tecolotlán, Tenamaxtlán, Tonaya, Tuxcacuesco, Unión de Tula.
Superficie Total: 4,240.08 km² (representa el 5.29% del total del Estado).
Población: 94,700 habitantes (representa el 1.50 % del total de Estado). Población ocupada 53,649 (según censo INEGI de 2000).
Vivienda: 72,266 viviendas particulares habitadas que cuentan con algún servicio básico (conteo INEGI 2000).

POTENCIALIDADES ECONÓMICAS

* **Explotación forestal:** pino, encino, roble.
* **Minería:** barita, caliza, yeso.
* **Agricultura:** caña de azúcar, maíz, sorgo, hortalizas, agave.

Otros datos importantes

Municipio	Inversión en la Región	%	Población	Índice de Marginalidad	Grado Marginalidad	Extensión Territorial Km²
Atengo	18,679,466.00	13.47	5.394	0,03685	Alto	412.42
Chiquilistlán	6,390,356.00	4.61	5.536	-1,26601	Bajo	391.68
Ejutla	2,411,864.00	1.74	2.155	0,07106	Alto	472.21
Grullo, El	18,140,445.00	13.08	22.499	-0,51645	Medio	143.99
Juchitlán	4,237,645.00	3.06	5.831	-1,02906	Bajo	403.88
Limón, El	5,559,368.00	4.01	6.026	-1,16046	Bajo	130.57
Tecolotlán	12,566,978.00	9.06	16.074	-0,76355	Bajo	799.55
Tenamaxtlán	15,359,163.00	11.08	7.179	-0,11413	Medio	337.99
Tonaya	6,608,390.00	4.77	5.928	-1,05237	Bajo	463.67
Tuxcacuesco	9,913,974.00	7.15	4.024	-0,98955	Bajo	257.46
Unión de Tula	17,138,090.00	12.36	14.054	-0,61532	Medio	323.34
Alcance Regional	**21,656,977.00**	**15.62**				



Región 08 Costa Sur
Sede Regional: Autlán de Navarro

DATOS GENERALES

Municipios que conforman la Región: Autlán de Navarro, Casimiro Castillo, Cihuatlán, Cuautitlán, La Huerta, Villa Purificación.

Superficie Total: 7,004.29 km^2 (representa el 8.7% del total del Estado).

Población: 155,723 habitantes (representa el 2.46% del total de Estado). Población ocupada: 53,649 (según censo INEGI de 2000).

Vivienda: 72,266 viviendas particulares habitadas que cuentan con algún servicio básico (conteo INEGI 2000)

POTENCIALIDADES ECONÓMICAS

* **Agricultura:** maíz, caña de azúcar, mango, melón, sorgo, sandía, copra, plátano.
* **Pesca:** charal, ostión, langostino y camarón.
* **Minería:** granito, yeso, cobre, plata, piedra caliza, mármol.
* **Explotación forestal:** pino, oyamel, encino, especies tropicales.

Otros datos importantes

Municipio	Inversión en la Región	%	Población	Índice de Marginalidad	Grado Marginalidad	Extensión Territorial Km²
Autlán de Navarro	76,630,001.00	30.21	50.846	0,02928	Alto	927.32
Casimiro Castillo	26,055,182.00	10.27	21.577	-0,26221	Medio	455.13
Cihuatlán	53,350,855.00	21.03	32.019	-1,29253	Muy bajo	713.70
Cuautitlán de García Barragán	22,231,997.00	8.76	16.097	-1,24310	Bajo	1,178.67
Huerta, La	20,588,560.00	8.12	22.827	-0,42066	Medio	1,749.71
Villa Purificación	19,492,813.00	7.68	12.357	-0,92777	Bajo	1,937.61
Alcance Regional	**35,323,968.00**	**13.92**				



Región 09 Costa Norte
Sede Regional: Puerto Vallarta

DATOS GENERALES

Municipios que conforman la Región: Cabo Corrientes, Puerto Vallarta y Tomatlán.
Superficie Total: 5,959.23 km² (representa el 7.4% del total del Estado).
Población: 228,190 habitantes (representa el 3.61% del total de Estado).
Población ocupada 90,965 (según censo INEGI de 2000)
Vivienda: 107,945 viviendas particulares habitadas que cuentan con algún servicio básico (conteo INEGI 2000)

POTENCIALIDADES ECONÓMICAS

* **Agricultura:** maíz, frijol, sorgo, mango, plátano, piña, sandía, arroz, tabaco, ajonjolí.
* **Pesca:** camarón, cazón, huachinango, langosta, lisa, ostión, pargo, robalo, sierra, pulpo.
* **Minería:** granito y sal (Tomatlán).
* **Explotación forestal:** maderas preciosas como la caoba y cedro (Tomatlán) y goma de chicle y almendras de coquito de aceite (Cabo Corrientes).

Otros datos importantes

Municipio	Inversión en la Región	%	Población	Índice de Marginalidad	Grado Marginalidad	Extensión Territorial Km²
Cabo Corrientes	20,914,859.00	4.11	9.133	-0,17841	Medio	2,001.06
Puerto Vallarta	315,763,726.00	61.98	184.728	-0,57696	Medio	1,300.69
Tomatlán	67,440,545.00	13.24	34.329	-0,95306	Bajo	2,657.50
Alcance Regional	**105,303,108.00**	**20.67**				



Región 10 Occidental
Sede Regional: Mascota

DATOS GENERALES

Municipios que conforman la Región: Atenguillo, Ayutla, Cuautla, Guachinango, Mascota, Mixtlán, San Sebastián del Oeste y Talpa de Allende.

Superficie Total: 8,004.33 km² (representa el 9.9% del total del Estado).

Población: 62,884 habitantes (representa el 0.99% del total de Estado).

Población ocupada 19,288(según censo INEGI de 2000)

Vivienda: 28,904 viviendas particulares habitadas que cuentan con algún servicio básico (conteo INEGI 2000).

POTENCIALIDADES ECONÓMICAS

*** Agricultura:** maíz, garbanzo forrajero, trigo, maíz forrajero, café, sorgo.

Otros datos importantes

Municipio	Inversión en la Región	%	Población	Índice de Marginalidad	Grado Marginalidad	Extensión Territorial Km²
Atenguillo	5,857,527.00	6.07	4.318	-0,74378	Bajo	662.55
Ayutla	14,365,127.00	14.90	13.135	-0,73444	Bajo	884.62
Cuautla	6,569,859.00	6.81	2.477	-0,68165	Medio	255.02
Guachinango	12,638,788.00	13.11	4.769	-0,47610	Medio	483.19
Mascota	16,306,753.00	16.91	13.873	-1,31979	Muy bajo	1,575.22
Mixtlán	8,819,081.00	9.15	3.938	-1,01587	Bajo	418.52
San Sebastián del Oeste	11,609,056.00	12.04	6.577	-0,92922	Bajo	1,195.76
Talpa de Allende	17,790,403.00	18.45	13.797	-0,86667	Bajo	2,258.51
Alcance Regional	**2,476,100.00**	**2.57**				



Región 11 Valles
Sede Regional: Ameca

DATOS GENERALES

Municipios que conforman la Región: Ahualulco de Mercado, Amatitán, Ameca, Antonio Escobedo, El Arenal, Cocula, Etzatlán, Hostotipaquillo, Magdalena, San Marcos, San Martín Hidalgo, Tala, Tequila, Teuchitlán.

Superficie Total: 5,891 km² (representa el 7.4% del total del Estado)**.**

Población: 311,341 habitantes (representa el 4.92% del total de Estado).

Población ocupada: 100,002 (según censo INEGI de 2000).

Vivienda: 146,569 viviendas particulares habitadas que cuentan con algún servicio básico (conteo INEGI 2000).

POTECIALIDADES ECONÓMICAS

* **Cultivos agrícolas:** maíz, garbanzo, caña de azúcar, agave, trigo y sorgo.
* **Pesca:** sólo para abasto regional.
* **Minería:** oro, plata, caolín, cuarzo, feldespato, barita, zinc, cobre, plomo, ópalo, fluorita.
* **Explotación forestal:** pino, encino, roble y productos combustibles.

Otros datos importantes

Municipio	Inversión en la Región	%	Población	Índice de Marginalidad	Grado Marginalidad	Extensión Territorial Km²
Ahualulco de Mercado	19,198,028.00	7.28	20.118	-1,19896	Bajo	134.22
Amatitán	6,729,434.00	2.55	12.509	-1,55711	Muy bajo	207.44
Ameca	34,605,647.00	13.12	56.681	0,15402	Alto	685.73
San Juanito de Escobedo	3,422,937.00	1.30	8.610	-0,19126	Medio	104.94
Arenal, El	9,123,936.00	3.46	14.523	-1,42361	Muy bajo	181.81
Cocula	12,699,538.00	4.81	26.460	-0,68579	Medio	431.94
Etzatlán	12,111,134.00	4.59	17.342	-0,83578	Bajo	306.27
Hostotipaquillo	7,381,711.00	2.80	8.659	-0,40213	Medio	697.94
Magdalena	5,967,200.00	2.26	18.177	-0,78496	Bajo	445.36
San Marcos	22,780,618.00	8.64	3.497	0,13605	Alto	292.85
San Martín Hidalgo	66,115,451.00	25.07	27.286	-0,83024	Bajo	324.57
Tala	9,529,046.00	3.61	53.616	-1,13015	Bajo	389.24
Tequila	31,757,761.00	12.04	35.502	-0,38911	Medio	1,364.14
Teuchitlán	5,366,978.00	2.03	8.361	-1,14393	Bajo	
Alcance Regional	**16,961,775.00**	**6.43**				



Región 12 Centro
Sede Regional: Guadalajara

DATOS GENERALES

Municipios que conforman la Región: Acatlán de Juárez, Cuquio, Guadalajara, Ixtlahuacán del Río, Juanacatlán, El Salto, San Cristóbal de la Barranca, Tlajomulco de Zúñiga, Tlaquepaque, Tonalá, Villa Corona, Zapopan y Zapotlanejo.

Superficie Total: 5,505.35 km^2 (representa el 7% del total del estado).

Población: 3,830,174 habitantes (representa el 60.58% del total de estado).

Población ocupada: 1,524,056 (según censo INEGI de 2000).

Vivienda: 1,681,084 viviendas particulares habitadas que cuentan con algún servicio básico (conteo INEGI 2000).

POTENCIALIDADES ECONÓMICAS

* **Agricultura:** maíz, sorgo, caña de azúcar, trigo y garbanzo forrajero.
* **Minería:** arena, grava, mármol y caolín.
* **Artesanal:** vidrio soplado, cerámica, barro, papel maché, cobre, plata y piel.

Otros datos importantes

Municipio	Inversión en la Región	%	Población	Índice de Marginalidad	Grado Marginalidad	Extensión Territorial Km^2
Acatlán de Juárez	21,472,110.00	0.62	20.236	-0,82516	Bajo	166.68
Cuquio	30,373,836.00	0.88	17.554	-0,85975	Bajo	880.96
Guadalajara	527,706,209.00	15.30	1.646.319	-0,41008	Medio	187.91
Ixtlahuacán de los Membrillos	6,706,988.00	0.19	21.605	-1,07899	Bajo	184.25
Ixtlahuacán del Río	23,158,146.00	0.67	19.503	0,13708	Alto	564.94
Juanacatlán	5,449,108.00	0.16	11.792	-1,02640	Bajo	89.08
Salto, El	121,793,977.00	3.53	83.453	-0,45749	Medio	41.50
San Cristóbal de La Barranca	11,090,186.00	0.32	4.348	-0,80751	Bajo	636.93
Tlajomulco de Zúñiga	338,553,920.00	9.81	123.619	-0,91822	Bajo	636.93
Tlaquepaque	526,121,629.00	15.25	474.178	-1,94866	Muy bajo	270.88
Tonalá	235,670,316.00	6.83	337.149	-1,20611	Bajo	119.58
Villa Corona	21,473,489.00	0.62	15.936	0,21164	Alto	179.37
Zapopan	1,208,449,251.00	35.03	1.001.021	-0,38132	Medio	893.15
Zapotlanejo	35,755,756.00	1.04	53.461	-0,85326	Bajo	643.02
Alcance Regional	**335,991,831.00**	**9.74**				

Resumen Financiero del Gasto Gubernamental

Distribución del Presupuesto Ejercido al 31 de diciembre de 2001 (cifras en pesos)

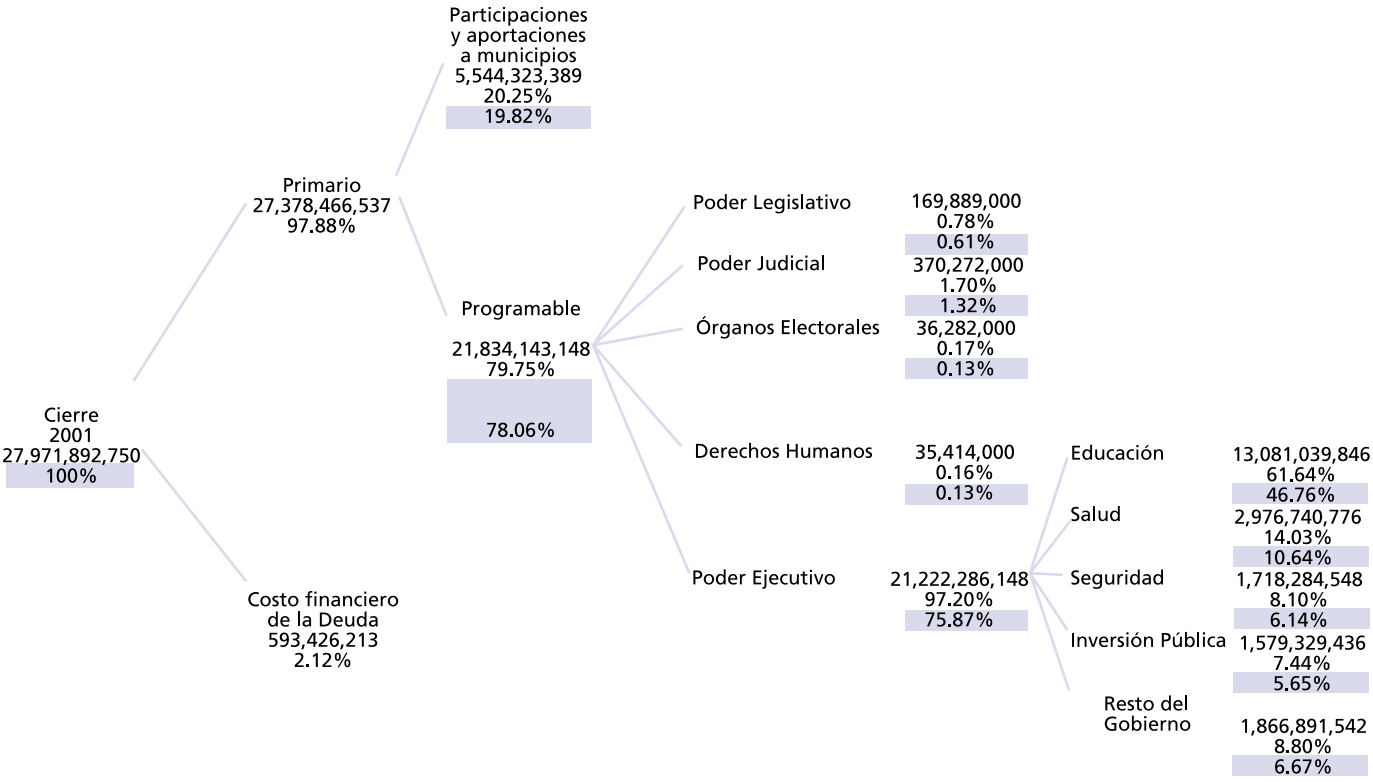

Fuente: Cifras preliminares al 31 de diciembre de 2001, **SEFIN**

Distribución del Presupuesto Ejercido al 31 de diciembre de 2001

Dependencias que promueven la economía y el desarrollo gubernamental

Despacho del Gobernador	**5,645,094**
	0.30%
	0.02%
Secretaría General de Gobierno	**202,031,589**
	10.82%
	0.72%
Secretaría de Finanzas	**817,435,011**
	43.79%
	2.92%
Secretaría de Desarrollo Urbano	**190,405,780**
	10.20%
	0.68%
Secretaría de Desarrollo Rural	**85,334,695**
	4.57%
	0.31%
Secretaría de Promoción Económica	**83,143,303**
	4.45%
	0.30%
Secretaría de Turismo	**32,881,763**
	1.76%
	0.12%
Secretaría de Cultura	**111,446,930**
	5.97%
	0.40%
Coplade	**25,916,340**
	1.39%
	0.09%
Procuraduría de Desarrollo Urbano	**13,667,000**
	0.73%
	0.05%
Secretaría del Medio Ambiente	**35,088,039**
	1.88%
	0.13%
Total	**1,602,995,544**
	85.86%
	5.73%

Dependencias de la administración gubernamental

Secretaría de Administración	**126,952,725**
	6.80%
	0.45%
Contraloría del Estado	**38,295,223**
	2.05%
	0.14%
Dependencias Auxiliares	**89,552,567**
	4.80%
	0.32%
Tribunal de Arbitraje y Escalafón	**9,095,484**
	0.49%
	0.03%
Total	**263,895,998**
	14.14%
	0.94%

Fuente: Cifras preliminares al 31 de diciembre de 2001, **SEFIN**

Inversión Pública

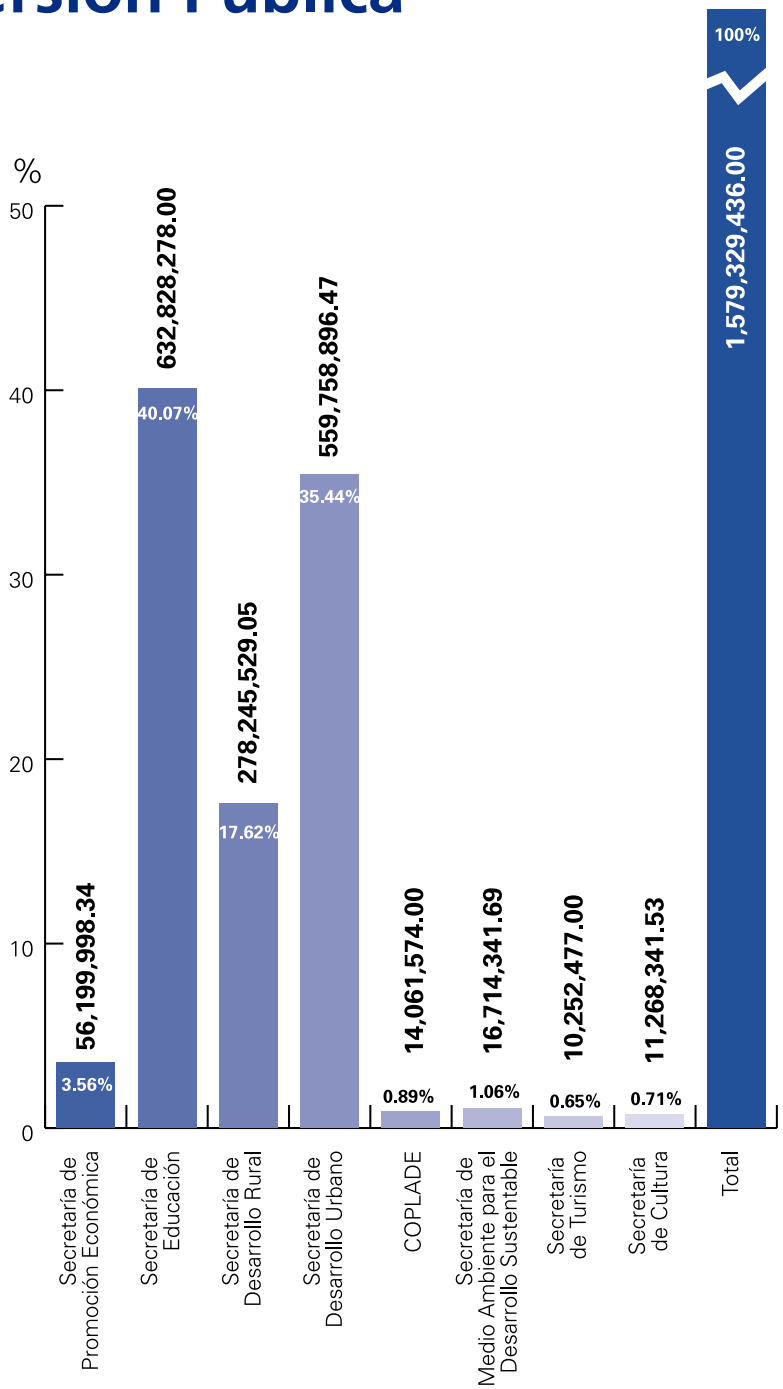

Fuente: Cifras preliminares al 31 de diciembre de 2001, **SEFIN**

Ingresos al 31 de diciembre de 2001

Conceptos de ingresos	2001
Impuestos	1,114'770,187
Derechos	582'098,973
Productos	306'875,575
Aprovechamientos (*)	594'707,122
Crédito de Banobras (Fortem)	440'000,000
Total de captación directa estatal	**3,038'451,857**
Participaciones federales	11,599'278,255
Aportaciones federales	11,091'386,316
Programa de Apoyo para el Fortalecimiento de las Entidades Federativas	900'560,000
Universidad de Guadalajara (UdeG)	1,377'123,506
Otros Ingresos	0
Total de ingresos federales	**24,968'348,077**
Total de ingresos estatales y federales	**28,006'799,934**
Saldo inicial en caja	**177'931,455**
Gran total	**28,184'731,389**

(*) Incluye ingresos por concepto de regularización de vehículos 201,262,033.00

Fuente: Cifras preliminares al 31 de diciembre de 2001, **SEFIN**

Recursos Ejercidos al 31 de Diciembre de 2001 por unidad presupuestal y objeto del gasto

UP	Dependencia	Servicios Personales	Materiales y Suministros	Servicios Generales	Transferencias	Bienes muebles e inmuebles	Inversión Pública	Erogaciones extraordinarias	Deuda Pública	Total
01	PODER LEGISLATIVO				169,889,000.00					169,889,000.00
02	DESPACHO DEL GOBERNADOR	3,375,089.29	253,902.77	1,276,973.96		721,153.14		17,974.77		5,645,093.93
03	SECRETARÍA GENERAL DE GOBIERNO	138,030,773.03	9,617,116.15	24,895,079.08	23,520,997.98	5,891,893.74		75,728.97		202,031,588.95
04	SECRETARÍA DE FINANZAS	199,658,087.94	117,117,385.61	69,552,585.84	393,973,171.11	11,027,871.54		26,105,908.49		817,435,010.53
05	SECRETARÍA DE DESARROLLO URBANO	68,624,799.18	5,706,367.48	26,487,869.70	197,983,550.00	534,200.56	450,759,586.47	68,303.51		750,164,676.90
06	SECRETARÍA DE DESARROLLO RURAL	47,528,133.13	17,712,101.49	12,795,105.00	145,842,300.00	25,071,629.81	114,560,954.74	70,000.00		363,580,224.17
07	SECRETARÍA DE PROMOCIÓN ECONÓMICA	20,219,389.91	1,277,434.46	8,024,935.79	107,975,513.15	1,814,504.80		31,523.00		139,343,301.11
08	SECRETARÍA DE TURISMO	16,222,393.29	1,467,726.83	8,528,744.37	16,380,477.00	524,446.74		10,451.69		43,134,239.92
09	SECRETARÍA DE EDUCACIÓN	9,600,453,800.96	52,439,877.15	132,549,544.59	3,912,125,513.42	16,232,493.51	0.00	66,894.71		13,713,868,124.34
10	SECRETARÍA DE CULTURA	63,471,786.81	1,723,787.27	18,606,868.41	37,607,735.10	1,245,084.69	0.00	60,009.24		122,715,271.52
11	SECRETARÍA DE SALUD	926,098.33			2,975,814,677.20					2,976,740,775.53
12	SECRETARÍA DE VIALIDAD Y TRANSPORTE	219,077,638.87	21,633,069.59	22,964,309.16	13,158,150.38	9,397,664.07		36,774.13		286,267,606.20
13	SECRETARÍA DE ADMINISTRACIÓN	98,391,305.03	2,630,853.72	18,265,516.08		7,627,185.81		37,863.88		126,952,724.52
14	CONTRALORÍA DEL ESTADO	35,153,869.12	962,663.26	1,794,040.36		383,478.69		1,171.87		38,295,223.30
15	PROCURADURÍA GENERAL DE JUSTICIA	313,495,944.61	29,425,079.32	32,879,425.62	41,440,000.00	2,062,721.27		55,337.68		419,358,508.50
16	COMITÉ DE PLANEACIÓN PARA EL DESARROLLO DEL ESTADO	21,533,067.92	1,080,483.04	2,589,678.54	14,061,574.00	631,512.55	0.00	81,598.33		39,977,914.38
17	UNIDAD DE DEPENDENCIAS AUXILIARES	34,234,012.23	3,502,712.46	50,913,525.98		805,867.69		96,448.62		89,552,566.98
18	PARTICIPACIONES				3,603,718,713.34					3,603,718,713.34
19	DEUDA PÚBLICA								593,426,213.02	593,426,213.02
20	PODER JUDICIAL				370,272,000.00					370,272,000.00
21	TRIBUNAL DE ARBITRAJE Y ESCALAFÓN	7,681,061.56	248,161.21	347,112.94		810,312.81		8,835.08		9,905,483.60
22	COMISIÓN ESTATAL DE DERECHOS HUMANOS				35,414,000.00					35,414,000.00
23	SECRETARÍA DE SEGURIDAD PÚBLICA, PREVENCIÓN Y READAPTACIÓN SOCIAL	492,615,902.38	103,616,708.90	45,281,776.98	368,278,151.80	2,446,350.69		419,542.20		1,012,658,432.95
24	APORTACIONES A MUNICIPIOS				1,940,604,676.00					1,940,604,676.00
25	CONSEJO ELECTORAL DEL ESTADO				36,282,000.00					36,282,000.00
26	PROCURADURÍA SOCIAL				0.00					0.00
27	PROCURADURÍA DE DESARROLLO URBANO				13,667,000.00					13,667,000.00
28	SECRETARÍA DE MEDIO AMBIENTE PARA EL DESARROLLO SUSTENTABLE	26,920,249.40	1,586,156.05	3,702,520.82		2,831,893.21	16,714,341.69	47,219.30		51,802,380.47
	TOTAL	**11,407,613,402.99**	**372,001,586.76**	**481,455,613.22**	**14,418,009,200.48**	**90,060,265.32**	**582,034,882.90**	**27,291,585.47**	**593,426,213.02**	**27,971,892,750.16**

Fuente: Cifras preliminares al 31 de diciembre de 2001, **SEFIN**

Recursos Ejercidos al 31 de Diciembre de 2001 (por unidad presupuestal y capítulo)

UP	Dependencia	Total	Distribución %
01	PODER LEGISLATIVO	169,889,000.00	0.61%
02	DESPACHO DEL GOBERNADOR	5,645,093.93	0.02%
03	SECRETARÍA GENERAL DE GOBIERNO	202,031,588.95	0.72%
04	SECRETARÍA DE FINANZAS	817,435,010.53	2.92%
05	SECRETARÍA DE DESARROLLO URBANO	750,164,676.90	2.68%
06	SECRETARÍA DE DESARROLLO RURAL	363,580,224.17	1.30%
07	SECRETARÍA DE PROMOCIÓN ECONÓMICA	139,343,301.11	0.50%
08	SECRETARÍA DE TURISMO	43,134,239.92	0.15%
09	SECRETARÍA DE EDUCACIÓN	13,713,868,124.34	49.03%
10	SECRETARÍA DE CULTURA	122,715,271.52	0.44%
11	SECRETARÍA DE SALUD	2,976,740,775.53	10.64%
12	SECRETARÍA DE VIALIDAD Y TRANSPORTE	286,267,606.20	1.02%
13	SECRETARÍA DE ADMINISTRACIÓN	126,952,724.52	0.45%
14	CONTRALORÍA DEL ESTADO	38,295,223.30	0.14%
15	PROCURADURÍA GENERAL DE JUSTICIA	419,358,508.50	1.50%
16	COMITÉ DE PLANEACIÓN PARA EL DESARROLLO DEL ESTADO	39,977,914.38	0.14%
17	UNIDAD DE DEPENDENCIAS AUXILIARES	89,552,566.98	0.32%
18	PARTICIPACIONES	3,603,718,713.34	12.88%
19	DEUDA PÚBLICA	593,426,213.02	2.12%
20	PODER JUDICIAL	370,272,000.00	1.32%
21	TRIBUNAL DE ARBITRAJE Y ESCALAFÓN	9,095,483.60	0.03%
22	COMISIÓN ESTATAL DE DERECHOS HUMANOS	35,414,000.00	0.13%
23	SECRETARÍA DE SEGURIDAD PÚBLICA, PREVENCIÓN Y READAPTACIÓN SOCIAL	1,012,658,432.95	3.62%
24	APORTACIONES A MUNICIPIOS	1,940,604,676.00	6.94%
25	CONSEJO ELECTORAL DEL ESTADO	36,282,000.00	0.13%
26	PROCURADURÍA SOCIAL	0.00	0.00%
27	PROCURADURÍA DE DESARROLLO URBANO	13,667,000.00	0.05%
28	SECRETARÍA DE MEDIO AMBIENTE PARA EL DESARROLLO SUSTENTABLE	51,802,380.47	0.19%
	TOTAL	**27,971,892,750.16**	**100.00%**

Fuente: Cifras preliminares al 31 de diciembre de 2001, **SEFIN**

Dependencias Estatales

Distribución de los recursos por objeto del gasto

ESTRUCTURA DEL GASTO

Distribución del presupuesto según objeto del gasto.

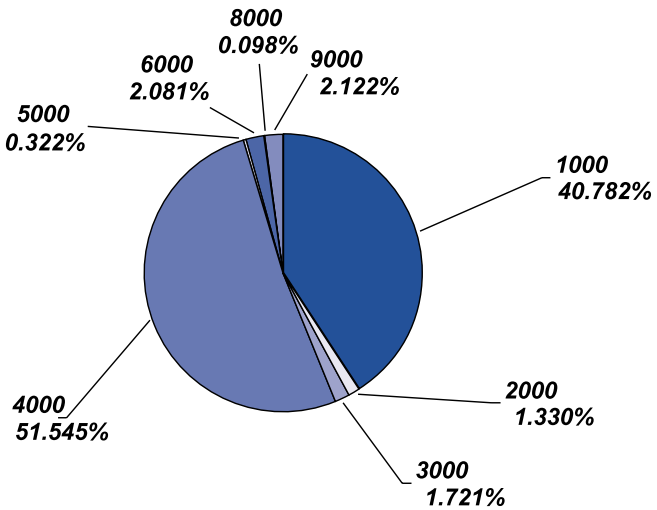

Capítulos	Descripción	Ejercido Al 31 de Diciembre de 2001	Distribución %
1000	SERVICIOS PERSONALES	11,407,613,402.99	40.782%
2000	MATERIALES Y SUMINISTROS	372,001,586.76	1.330%
3000	SERVICIOS GENERALES	481,455,613.22	1.721%
4000	TRANSFERENCIAS, SUBSIDIOS Y SUBVENCIONES	14,418,009,200.48	51.545%
5000	BIENES MUEBLES E INMUEBLES	90,060,265.32	0.322%
6000	INVERSIÓN PÚBLICA DEL ESTADO	582,034,882.90	2.081%
8000	EROGACIONES EXTRAORDINARIAS	27,291,585.47	0.098%
9000	DEUDA PÚBLICA	593,426,213.02	2.122%
	Total	**27,971,892,750.16**	

Fuente: Cifras preliminares al 31 de diciembre de 2001, **SEFIN**

Poder Legislativo

ESTRUCTURA DEL GASTO

Distribución del presupuesto según objeto del gasto.

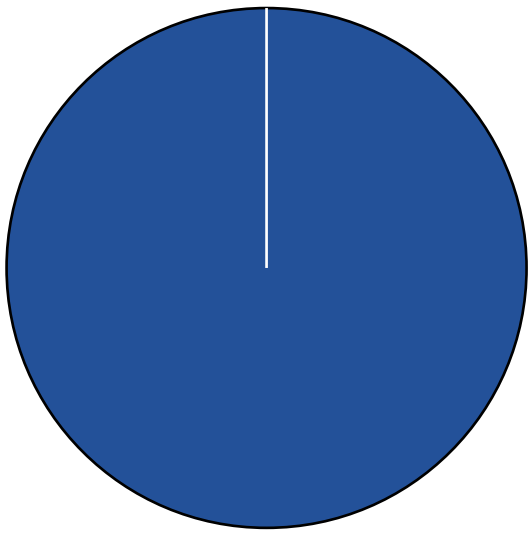

Capítulos	Descripción	Ejercido Al 31 de Diciembre de 2001	Distribución %
4000	TRANSFERENCIAS, SUBSIDIOS Y SUBVENCIONES	169,889,000.00	100%
	Total	**169,889,000.00**	

Fuente: Cifras preliminares al 31 de diciembre de 2001, **SEFIN**

Despacho del Gobernador

ESTRUCTURA DEL GASTO

Distribución del presupuesto según objeto del gasto.

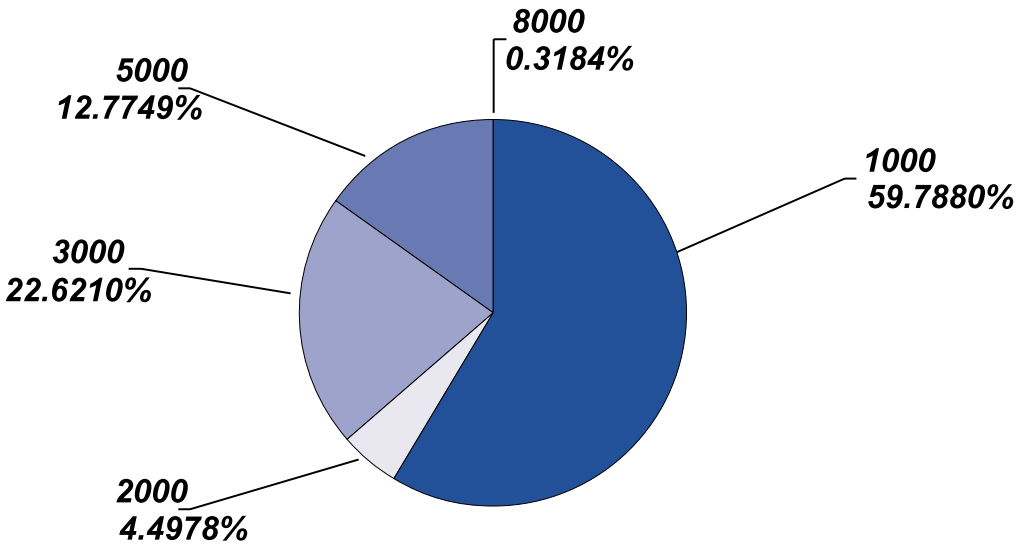

9

Capítulos	Descripción	Ejercido Al 31 de Diciembre de 2001	Distribución %
1000	SERVICIOS PERSONALES	3,375,089.29	59.7880%
2000	MATERIALESY SUMINISTROS	253,902.77	4.4978%
3000	SERVICIOS GENERALES	1,276,973.96	22.6210%
5000	BIENES MUEBLES E INMUEBLES	721,153.14	12.7749%
8000	EROGACIONES EXTRAORDINARIAS	17,974.77	0.3184%
	Total	**5,645,093.93**	

Fuente: Cifras preliminares al 31 de diciembre de 2001, **SEFIN**

Secretaría General de Gobierno

ESTRUCTURA DEL GASTO

Distribución del presupuesto según objeto del gasto.

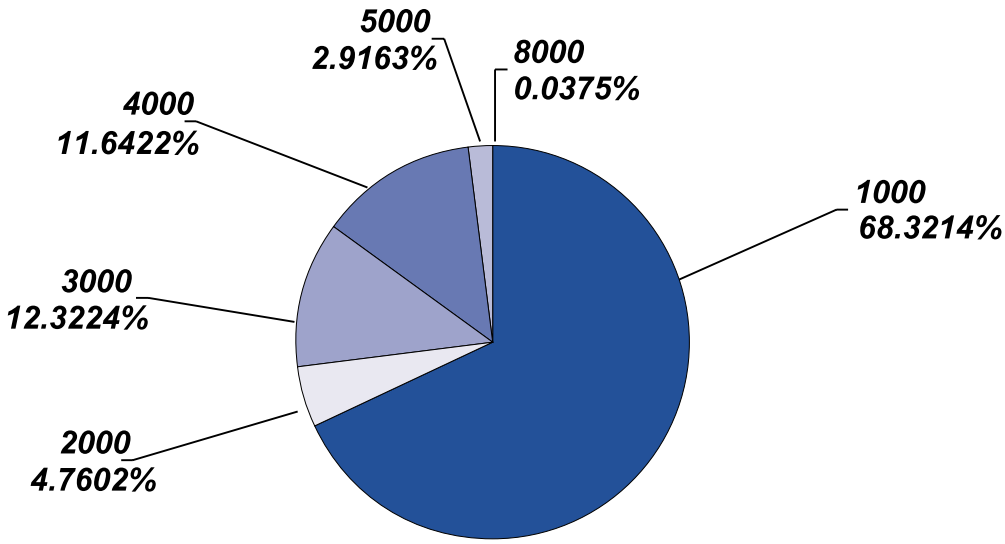

Capítulos	Descripción	Ejercido Al 31 de Diciembre de 2001	Distribución %
1000	SERVICIOS PERSONALES	138,030,773.03	68.3214%
2000	MATERIALES Y SUMINISTROS	9,617,116.15	4.7602%
3000	SERVICIOS GENERALES	24,895,079.08	12.3224%
4000	TRANSFERENCIAS, SUBSIDIOS Y SUBVENCIONES	23,520,997.98	11.6422%
5000	BIENES MUEBLES E INMUEBLES	5,891,893.74	2.9163%
8000	EROGACIONES EXTRAORDINARIAS	75,728.97	0.0375%
	Total	**202,031,588.95**	

Fuente: Cifras preliminares al 31 de diciembre de 2001, **SEFIN**

Secretaría de Finanzas

ESTRUCTURA DEL GASTO

Distribución del presupuesto según objeto del gasto.

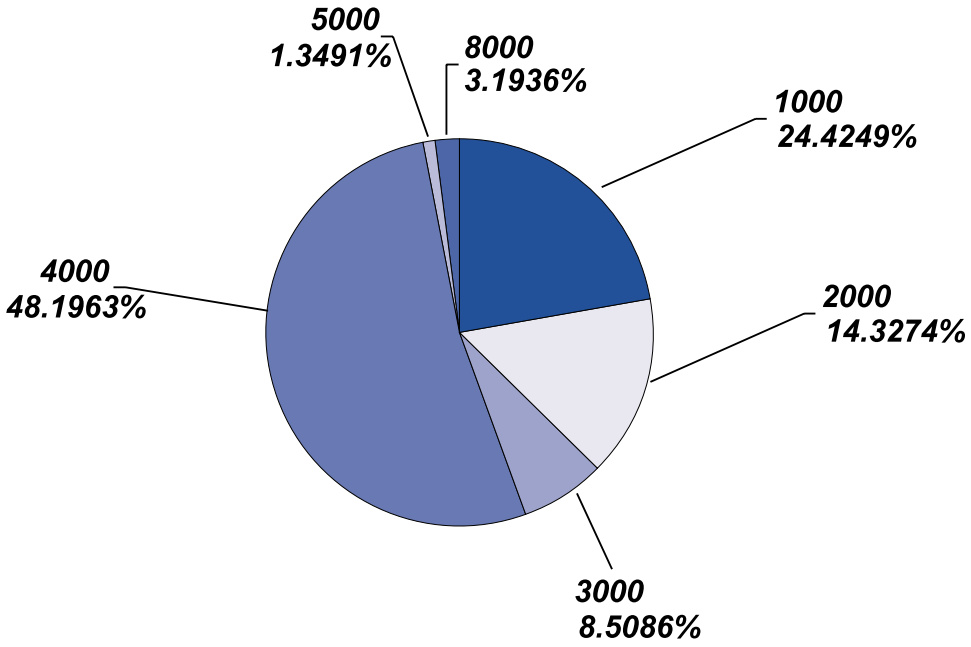

Capítulos	Descripción	Ejercido Al 31 de Diciembre de 2001	Distribución %
1000	SERVICIOS PERSONALES	199,658,087.94	24.4249%
2000	MATERIALES Y SUMINISTROS	117,117,385.61	14.3274%
3000	SERVICIOS GENERALES	69,552,585.84	8.5086%
4000	TRANSFERENCIAS, SUBSIDIOS Y SUBVENCIONES	393,973,171.11	48.1963%
5000	BIENES MUEBLES E INMUEBLES	11,027,871.54	1.3491%
8000	EROGACIONES EXTRAORDINARIAS	26,105,908.49	3.1936%
	Total	**817,435,010.53**	

Fuente: Cifras preliminares al 31 de diciembre de 2001, **SEFIN**

Secretaría de Desarrollo Urbano

ESTRUCTURA DEL GASTO

Distribución del presupuesto según objeto del gasto.

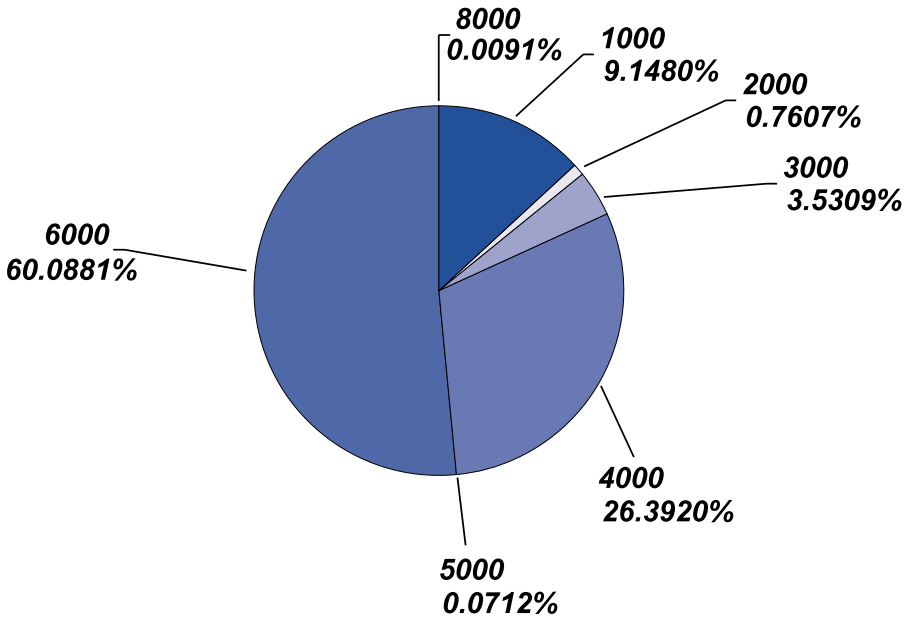

Capítulos	Descripción	Ejercido Al 31 de Diciembre de 2001	Distribución %
1000	SERVICIOS PERSONALES	68,624,799.18	9.1480%
2000	MATERIALES Y SUMINISTROS	5,706,367.48	0.7607%
3000	SERVICIOS GENERALES	26,487,869.70	3.5309%
4000	TRANSFERENCIAS, SUBSIDIOS Y SUBVENCIONES	197,983,550.00	26.3920%
5000	BIENES MUEBLES E INMUEBLES	534,200.56	0.0712%
6000	INVERSIÓN PÚBLICA DEL ESTADO	450,759,586.47	60.0881%
8000	EROGACIONES EXTRAORDINARIAS	68,303.51	0.0091%
	Total	**750,164,676.90**	

Fuente: Cifras preliminares al 31 de diciembre de 2001, **SEFIN**

Secretaría de Desarrollo Rural

ESTRUCTURA DEL GASTO

Distribución del presupuesto según objeto del gasto.

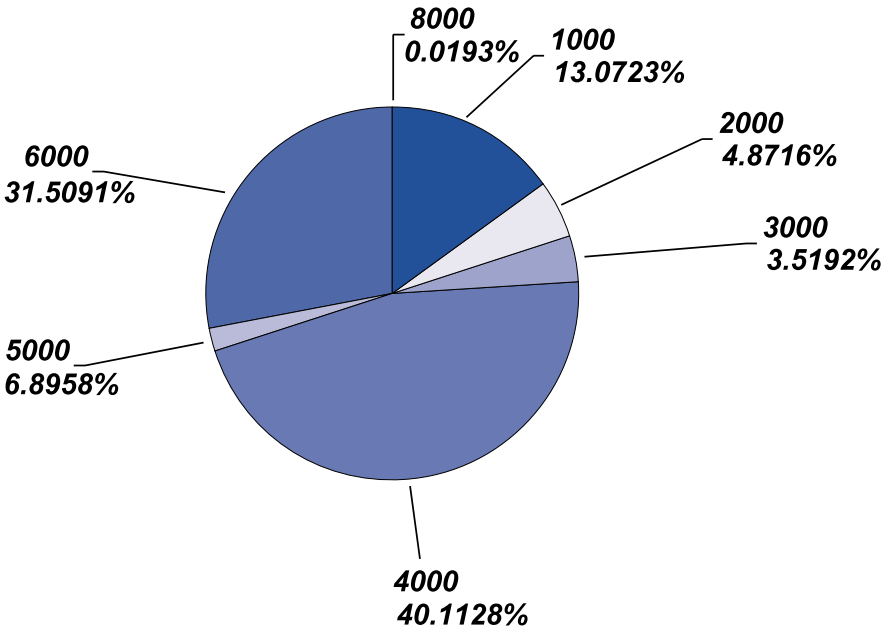

Capítulos	Descripción	Ejercido Al 31 de Diciembre de 2001	Distribución %
1000	SERVICIOS PERSONALES	47,528,133.13	13.0723%
2000	MATERIALES Y SUMINISTROS	17,712,101.49	4.8716%
3000	SERVICIOS GENERALES	12,795,105.00	3.5192%
4000	TRANSFERENCIAS, SUBSIDIOS Y SUBVENCIONES	145,842,300.00	40.1128%
5000	BIENES MUEBLES E INMUEBLES	25,071,629.81	6.8958%
6000	INVERSIÓN PÚBLICA DEL ESTADO	114,560,954.74	31.5091%
8000	EROGACIONES EXTRAORDINARIAS	70,000.00	0.0193%
	Total	**363,580,224.17**	

Fuente: Cifras preliminares al 31 de diciembre de 2001, **SEFIN**

Secretaría de Desarrollo Rural

APLICACIÓN DEL RAMO 33

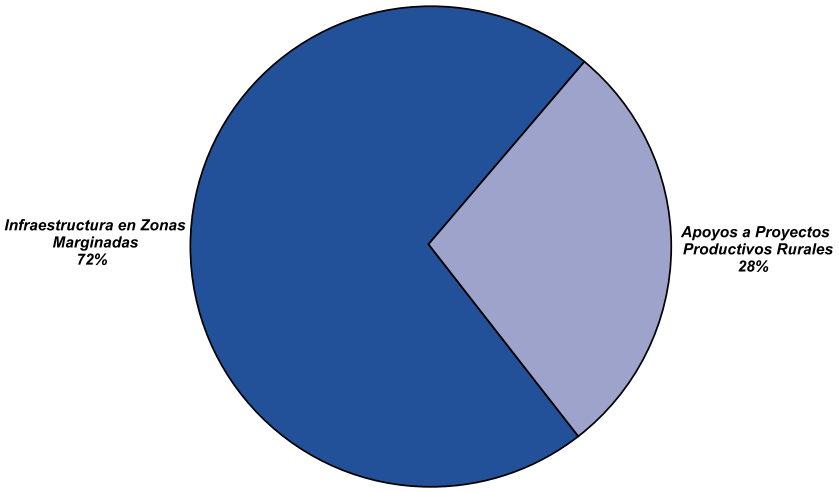

Fuente: Cifras preliminares al 31 de diciembre de 2001, **SEFIN**

Secretaría de Promoción Económica

ESTRUCTURA DEL GASTO

Distribución del presupuesto según objeto del gasto.

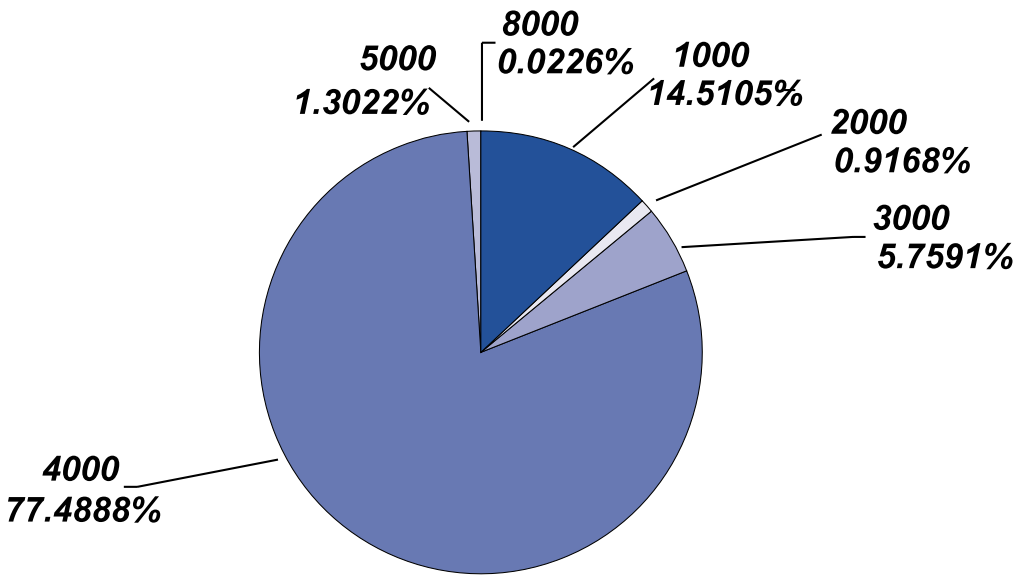

Capítulos	Descripción	Ejercido Al 31 de Diciembre de 2001	Distribución %
1000	SERVICIOS PERSONALES	20,219,389.91	14.5105%
2000	MATERIALES Y SUMINISTROS	1,277,434.46	0.9168%
3000	SERVICIOS GENERALES	8,024,935.79	5.7591%
4000	TRANSFERENCIAS, SUBSIDIOS Y SUBVENCIONES	107,975,513.15	77.4888%
5000	BIENES MUEBLES E INMUEBLES	1,814,504.80	1.3022%
8000	EROGACIONES EXTRAORDINARIAS	31,523.00	0.0226%
	Total	**139,343,301.11**	

Fuente: Cifras preliminares al 31 de diciembre de 2001, **SEFIN**

Secretaría de Turismo

ESTRUCTURA DEL GASTO

Distribución del presupuesto según objeto del gasto.

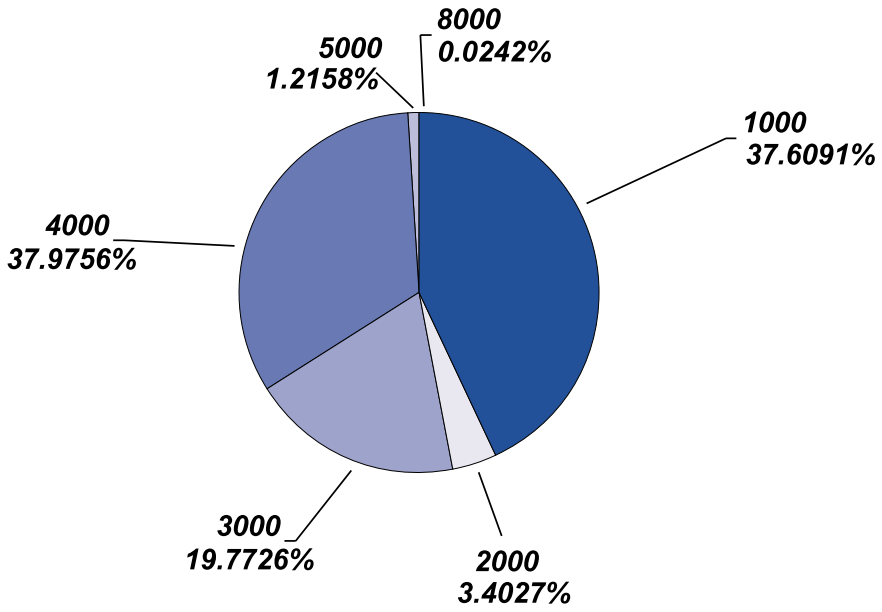

Capítulos	Descripción	Ejercido Al 31 de Diciembre de 2001	Distribución %
1000	SERVICIOS PERSONALES	16,222,393.29	37.6091%
2000	MATERIALES Y SUMINISTROS	1,467,726.83	3.4027%
3000	SERVICIOS GENERALES	8,528,744.37	19.7726%
4000	TRANSFERENCIAS, SUBSIDIOS Y SUBVENCIONES	16,380,477.00	37.9756%
5000	BIENES MUEBLES E INMUEBLES	524,446.74	1.2158%
8000	EROGACIONES EXTRAORDINARIAS	10,451.69	0.0242%
	Total	**43,134,239.92**	

Fuente: Cifras preliminares al 31 de diciembre de 2001, **SEFIN**

Secretaría de Educación

ESTRUCTURA DEL GASTO

Distribución del presupuesto según objeto del gasto.

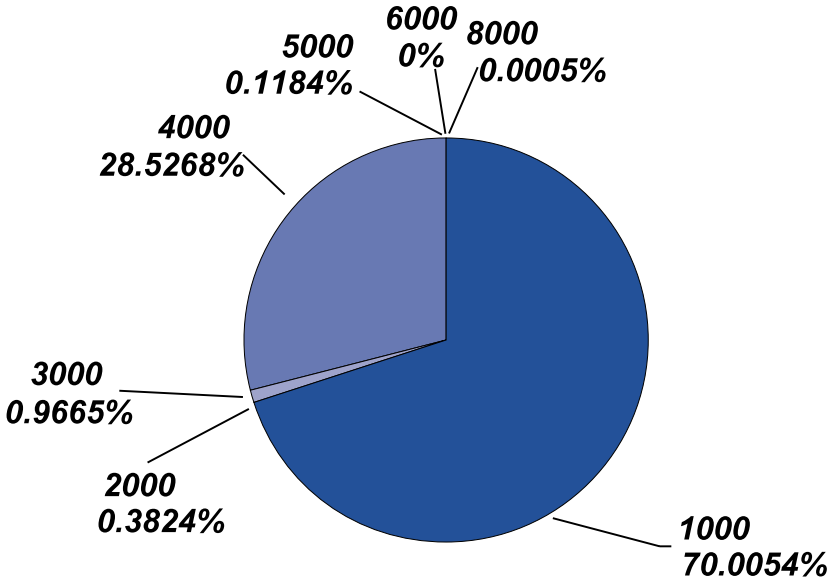

Capítulos	Descripción	Ejercido Al 31 de Diciembre de 2001	Distribución %
1000	SERVICIOS PERSONALES	9,600,453,800.96	70.0054%
2000	MATERIALES Y SUMINISTROS	52,439,877.15	0.3824%
3000	SERVICIOS GENERALES	132,549,544.59	0.9665%
4000	TRANSFERENCIAS, SUBSIDIOS Y SUBVENCIONES	3,912,125,513.42	28.5268%
5000	BIENES MUEBLES E INMUEBLES	16,232,493.51	0.1184%
6000	INVERSIÓN PÚBLICA DEL ESTADO	-	0.0000%
8000	EROGACIONES EXTRAORDINARIAS	66,894.71	0.0005%
	Total	**13,713,868,124.34**	

Fuente: Cifras preliminares al 31 de diciembre de 2001, **SEFIN**

Secretaría de Educación

APLICACIÓN DEL RAMO 33

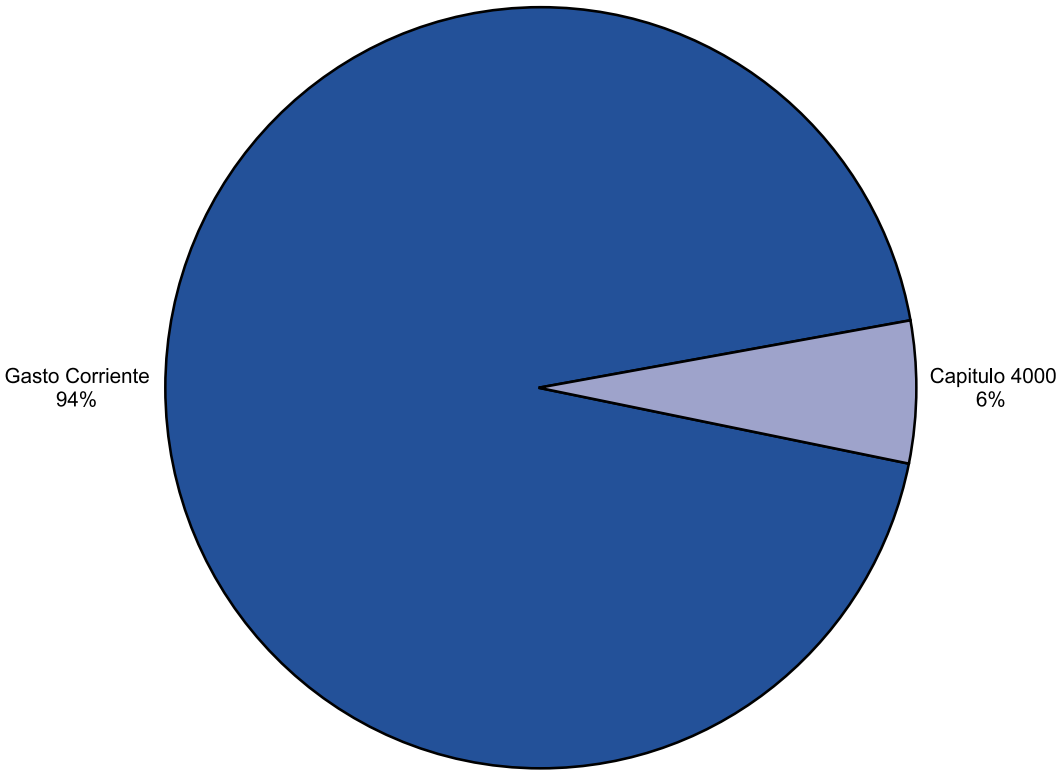

Fuente: Cifras preliminares al 31 de diciembre de 2001, **SEFIN**

Secretaría de Cultura

ESTRUCTURA DEL GASTO

Distribución del presupuesto según objeto del gasto.

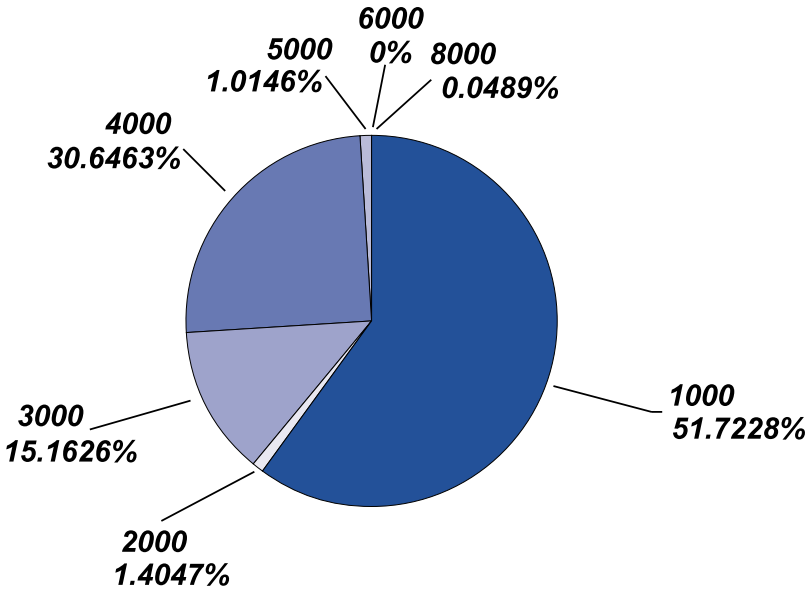

Capítulos	Descripción	Ejercido Al 31 de Diciembre de 2001	Distribución %
1000	SERVICIOS PERSONALES	63,471,786.81	51.7228%
2000	MATERIALES Y SUMINISTROS	1,723,787.27	1.4047%
3000	SERVICIOS GENERALES	18,606,868.41	15.1626%
4000	TRANSFERENCIAS, SUBSIDIOS Y SUBVENCIONES	37,607,735.10	30.6463%
5000	BIENES MUEBLES E INMUEBLES	1,245,084.69	1.0146%
6000	INVERSIÓN PÚBLICA DEL ESTADO	-	0.0000%
8000	EROGACIONES EXTRAORDINARIAS	60,009.24	0.0489%
	Total	**122,715,271.52**	

Fuente: Cifras preliminares al 31 de diciembre de 2001, **SEFIN**

Secretaría de Salud

ESTRUCTURA DEL GASTO

Distribución del presupuesto según objeto del gasto.

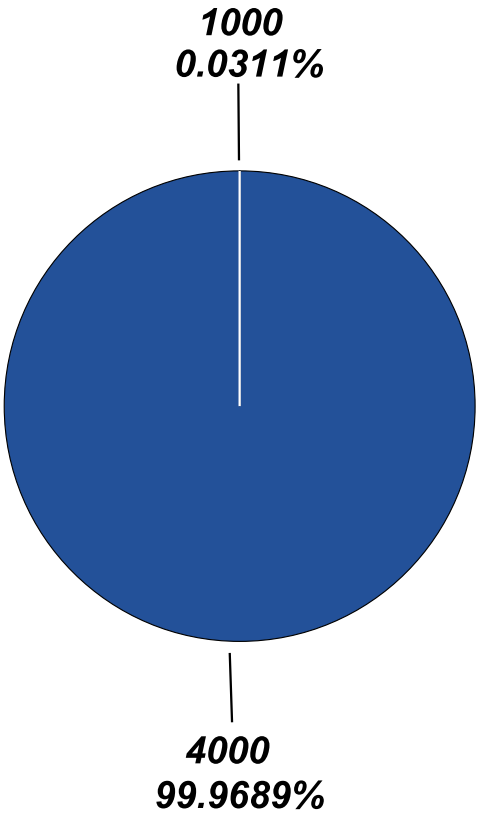

Capítulos	Descripción	Ejercido Al 31 de Diciembre de 2001	Distribución %
1000	SERVICIOS PERSONALES	926,098.33	0.0311%
4000	TRANSFERENCIAS, SUBSIDIOS Y SUBVENCIONES	2,975,814,677.20	99.9689%
	Total	**2,976,740,775.53**	

Fuente: Cifras preliminares al 31 de diciembre de 2001, **SEFIN**

Secretaría de Salud

APLICACIÓN DEL RAMO 33

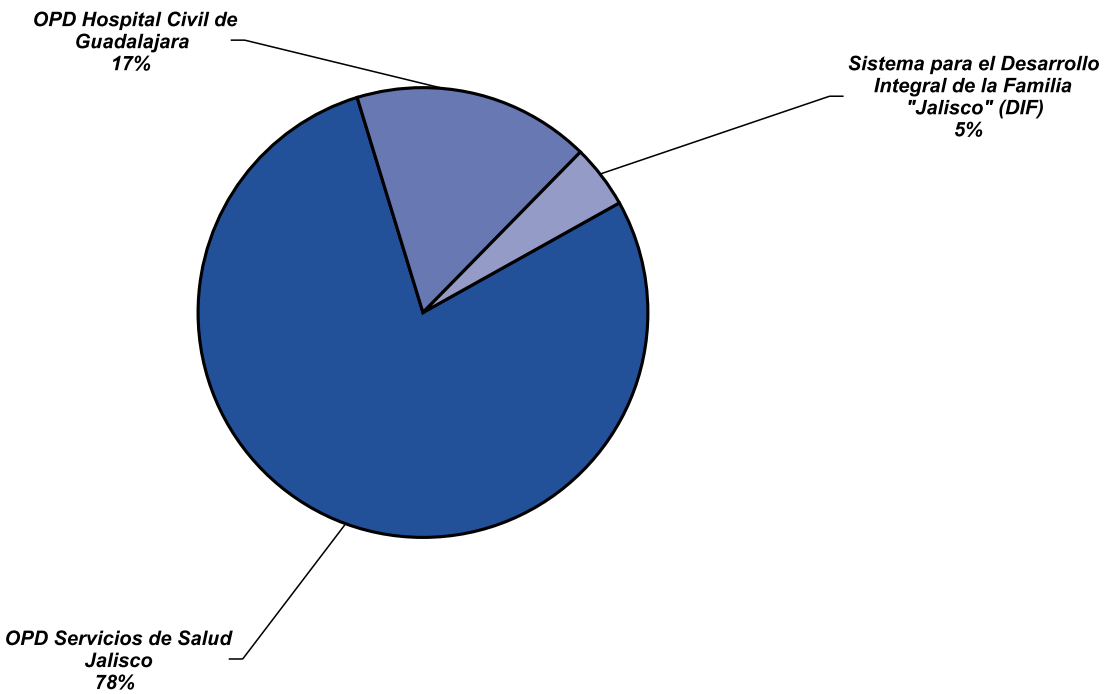

Fuente: Cifras preliminares al 31 de diciembre de 2001, **SEFIN**

Secretaría de Vialidad y Transporte

ESTRUCTURA DEL GASTO

Distribución del presupuesto según objeto del gasto.

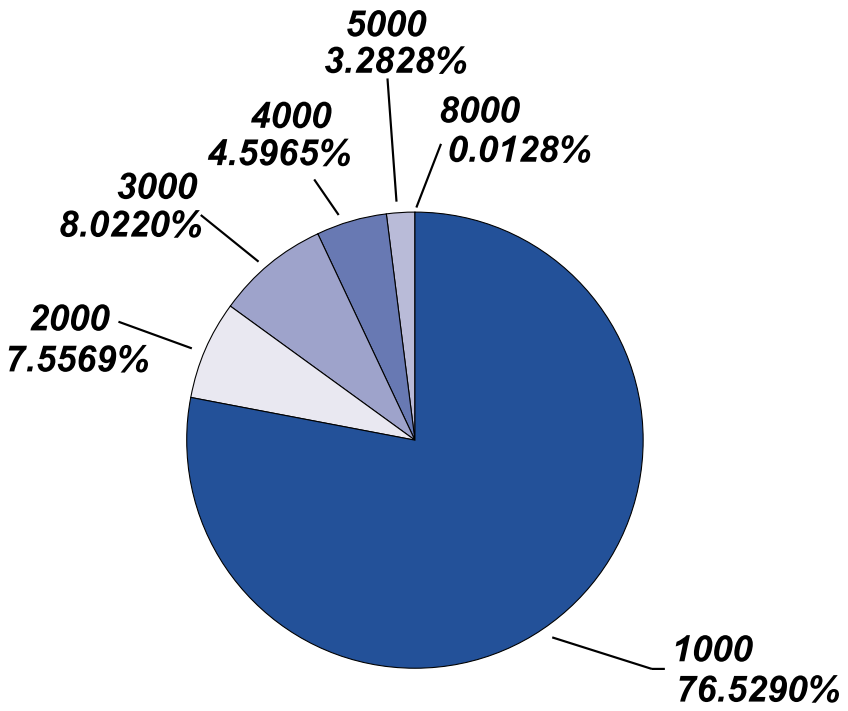

Capítulos	Descripción	Ejercido Al 31 de Diciembre de 2001	Distribución %
1000	SERVICIOS PERSONALES	219,077,638.87	76.5290%
2000	MATERIALES Y SUMINISTROS	21,633,069.59	7.5569%
3000	SERVICIOS GENERALES	22,964,309.16	8.0220%
4000	TRANSFERENCIAS, SUBSIDIOS Y SUBVENCIONES	13,158,150.38	4.5965%
5000	BIENES MUEBLES E INMUEBLES	9,397,664.07	3.2828%
8000	EROGACIONES EXTRAORDINARIAS	36,774.13	0.0128%
	Total	**286,267,606.20**	

Fuente: Cifras preliminares al 31 de diciembre de 2001, **SEFIN**

Secretaría de Administración

ESTRUCTURA DEL GASTO

Distribución del presupuesto según objeto del gasto.

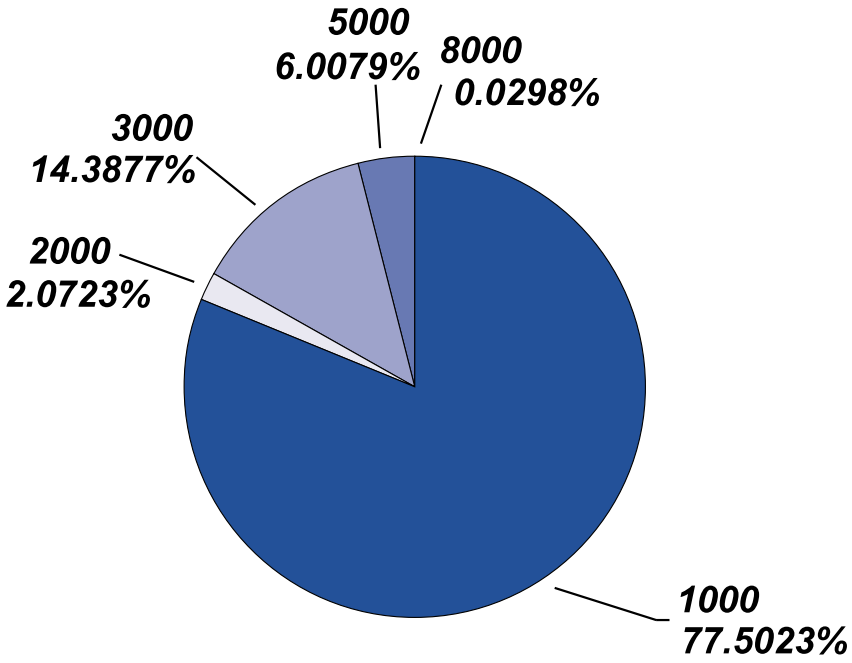

Capítulos	Descripción	Ejercido Al 31 de Diciembre de 2001	Distribución %
1000	SERVICIOS PERSONALES	98,391,305.03	77.5023%
2000	MATERIALES Y SUMINISTROS	2,630,853.72	2.0723%
3000	SERVICIOS GENERALES	18,265,516.08	14.3877%
5000	BIENES MUEBLES E INMUEBLES	7,627,185.81	6.0079%
8000	EROGACIONES EXTRAORDINARIAS	37,863.88	0.0298%
	Total	**126,952,724.52**	

Fuente: Cifras preliminares al 31 de diciembre de 2001, **SEFIN**

Contraloría del Estado

ESTRUCTURA DEL GASTO

Distribución del presupuesto según objeto del gasto.

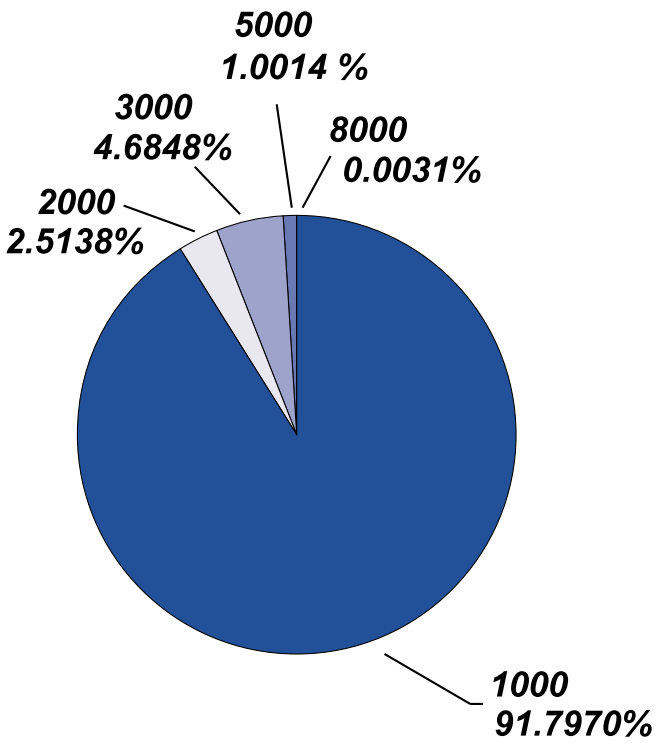

Capítulos	Descripción	Ejercido Al 31 de Diciembre de 2001	Distribución %
1000	SERVICIOS PERSONALES	35,153,869.12	91.7970%
2000	MATERIALES Y SUMINISTROS	962,663.26	2.5138%
3000	SERVICIOS GENERALES	1,794,040.36	4.6848%
5000	BIENES MUEBLES E INMUEBLES	383,478.69	1.0014%
8000	EROGACIONES EXTRAORDINARIAS	1,171.87	0.0031%
	Total	**38,295,223.30**	

Fuente: Cifras preliminares al 31 de diciembre de 2001, **SEFIN**

Procuraduría General de Justicia

ESTRUCTURA DEL GASTO

Distribución del presupuesto según objeto del gasto.

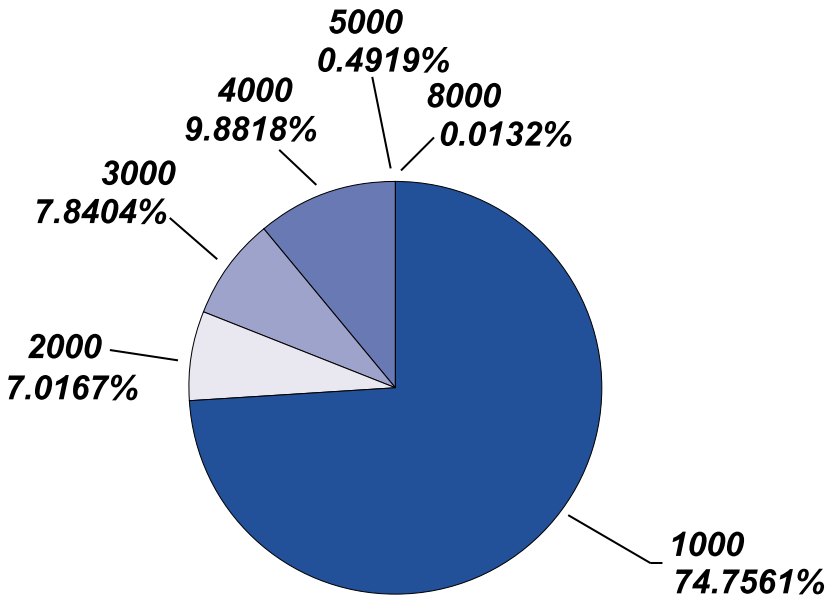

Capítulos	Descripción	Ejercido Al 31 de Diciembre de 2001	Distribución %
1000	SERVICIOS PERSONALES	313,495,944.61	74.7561%
2000	MATERIALES Y SUMINISTROS	29,425,079.32	7.0167%
3000	SERVICIOS GENERALES	32,879,425.62	7.8404%
4000	TRANSFERENCIAS, SUBSIDIOS Y SUBVENCIONES	41,440,000.00	9.8818%
5000	BIENES MUEBLES E INMUEBLES	2,062,721.27	0.4919%
8000	EROGACIONES EXTRAORDINARIAS	55,337.68	0.0132%
	Total	**419,358,508.50**	

Fuente: Cifras preliminares al 31 de diciembre de 2001, **SEFIN**

Comité de Planeación para el Desarrollo del Estado

ESTRUCTURA DEL GASTO

Distribución del presupuesto según objeto del gasto.

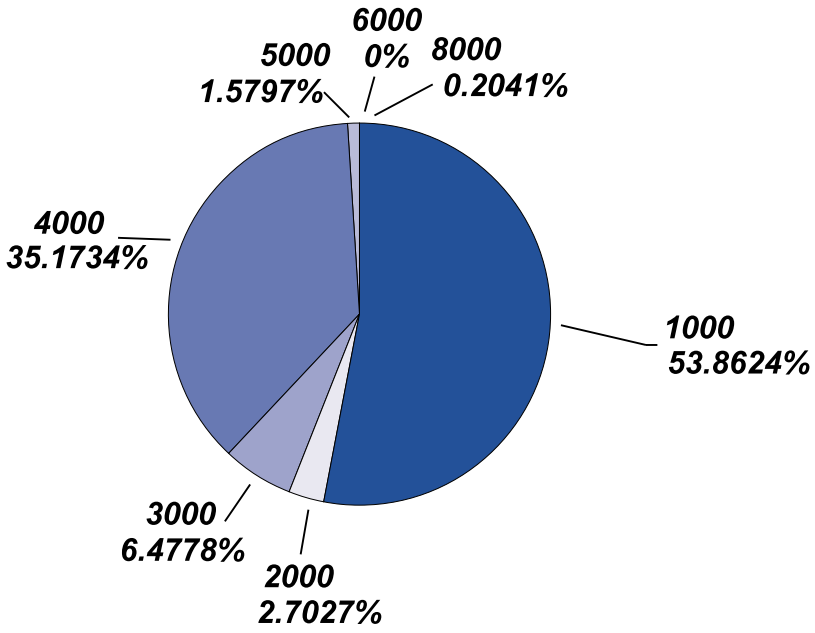

Capítulos	Descripción	Ejercido Al 31 de Diciembre de 2001	Distribución %
1000	SERVICIOS PERSONALES	21,533,067.92	53.8624%
2000	MATERIALES Y SUMINISTROS	1,080,483.04	2.7027%
3000	SERVICIOS GENERALES	2,589,678.54	6.4778%
4000	TRANSFERENCIAS, SUBSIDIOS Y SUBVENCIONES	14,061,574.00	35.1734%
5000	BIENES MUEBLES E INMUEBLES	631,512.55	1.5797%
6000	INVERSIÓN PÚBLICA DEL ESTADO	-	0.0000%
8000	EROGACIONES EXTRAORDINARIAS	81,598.33	0.2041%
	Total	**39,977,914.38**	

Fuente: Cifras preliminares al 31 de diciembre de 2001, **SEFIN**

Unidad de Dependencias Auxiliares

ESTRUCTURA DEL GASTO

Distribución del presupuesto según objeto del gasto.

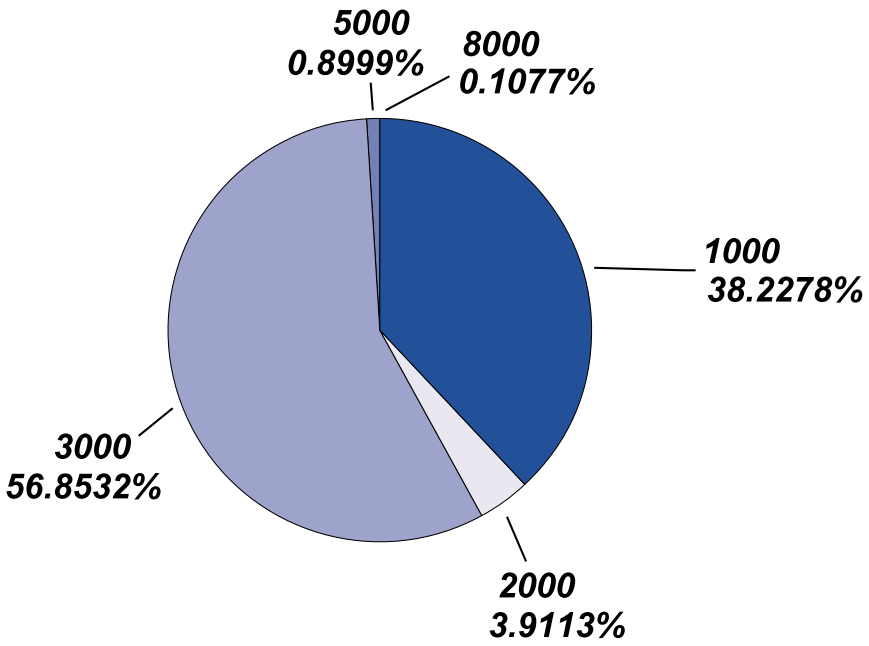

Capítulos	Descripción	Ejercido Al 31 de Diciembre de 2001	Distribución %
1000	SERVICIOS PERSONALES	34,234,012.23	38.2278%
2000	MATERIALES Y SUMINISTROS	3,502,712.46	3.9113%
3000	SERVICIOS GENERALES	50,913,525.98	56.8532%
5000	BIENES MUEBLES E INMUEBLES	805,867.69	0.8999%
8000	EROGACIONES EXTRAORDINARIAS	96,448.62	0.1077%
	Total	**89,552,566.98**	

Fuente: Cifras preliminares al 31 de diciembre de 2001, **SEFIN**

Participaciones

ESTRUCTURA DEL GASTO

Distribución del presupuesto según objeto del gasto.

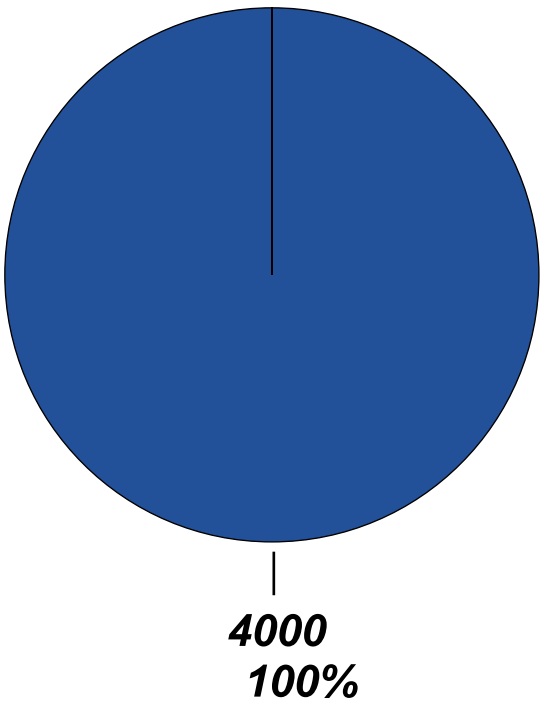

Capítulos	Descripción	Ejercido Al 31 de Diciembre de 2001	Distribución %
4000	TRANSFERENCIAS, SUBSIDIOS Y SUBVENCIONES	3,603,718,713.34	100%
	Total	**3,603,718,713.34**	

Fuente: Cifras preliminares al 31 de diciembre de 2001, **SEFIN**

Deuda Pública

ESTRUCTURA DEL GASTO

Distribución del presupuesto según objeto del gasto.

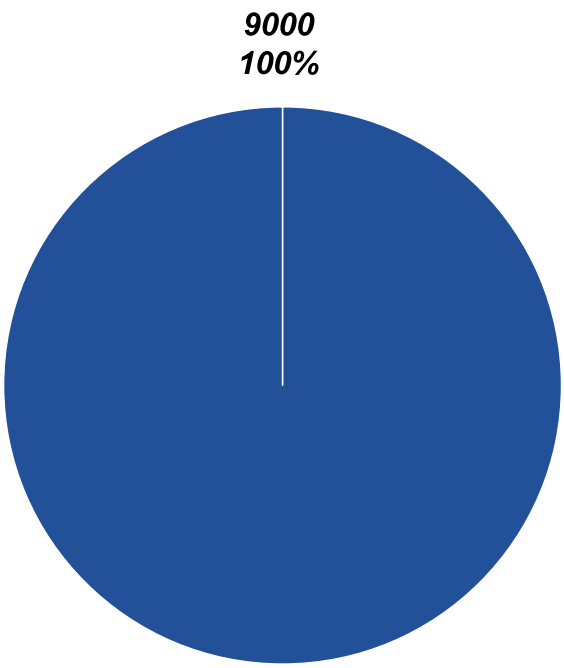

Capítulos	Descripción	Ejercido Al 31 de Diciembre de 2001	Distribución %
9000	DEUDA PÚBLICA	593,426,213.02	100%
	Total	**593,426,213.02**	

Fuente: Cifras preliminares al 31 de diciembre de 2001, **SEFIN**

Poder Judicial

ESTRUCTURA DEL GASTO

Distribución del presupuesto según objeto del gasto.

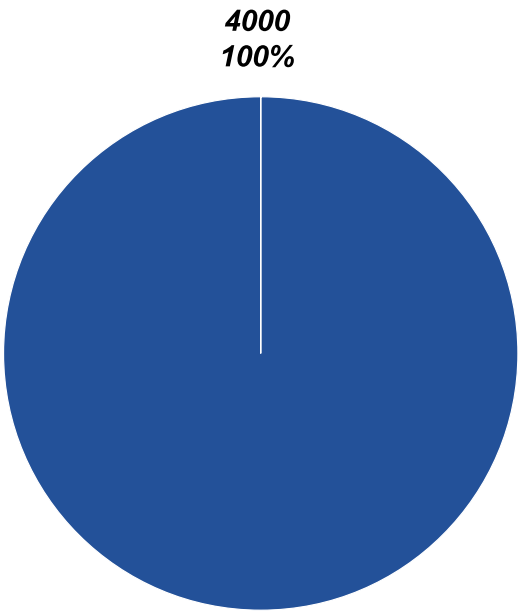

Capítulos	Descripción	Ejercido Al 31 de Diciembre de 2001	Distribución %
4000	TRANSFERENCIAS, SUBSIDIOS Y SUBVENCIONES	370,272,000.00	100%
	Total	**370,272,000.00**	

Fuente: Cifras preliminares al 31 de diciembre de 2001, **SEFIN**

Tribunal de Arbitraje y Escalafón

ESTRUCTURA DEL GASTO

Distribución del presupuesto según objeto del gasto.

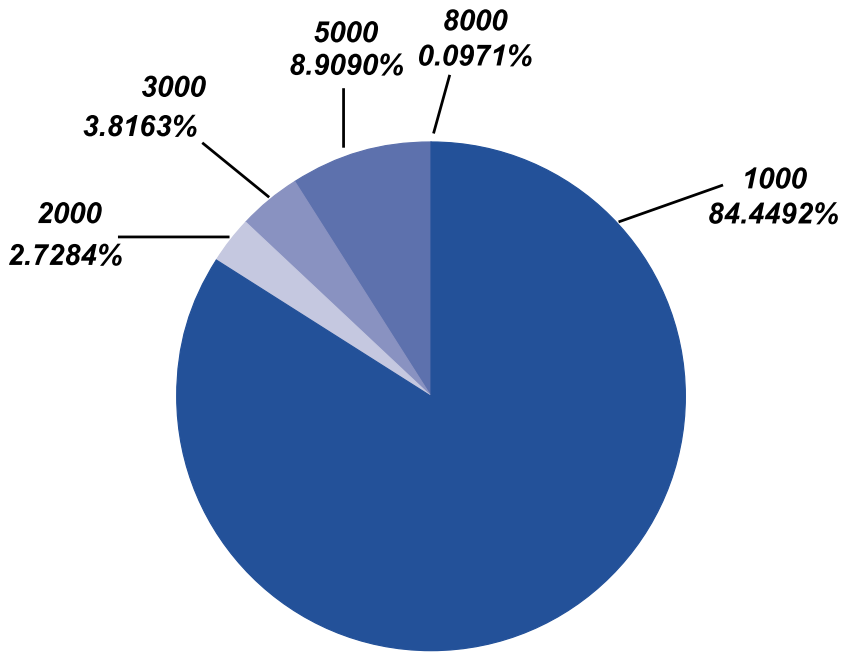

Capítulos	Descripción	Ejercido Al 31 de Diciembre de 2001	Distribución %
1000	SERVICIOS PERSONALES	7,681,061.56	84.4492%
2000	MATERIALES Y SUMINISTROS	248,161.21	2.7284%
3000	SERVICIOS GENERALES	347,112.94	3.8163%
5000	BIENES MUEBLES E INMUEBLES	810,312.81	8.9090%
8000	EROGACIONES EXTRAORDINARIAS	8,835.08	0.0971%
	Total	**9,095,483.60**	

Fuente: Cifras preliminares al 31 de diciembre de 2001, **SEFIN**

Comisión Estatal de Derechos Humanos

ESTRUCTURA DEL GASTO

Distribución del presupuesto según objeto del gasto.

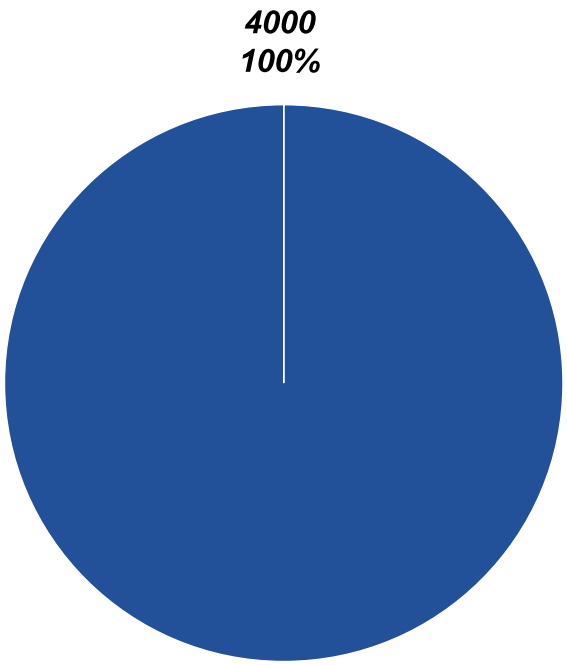

Capítulos	Descripción	Ejercido Al 31 de Diciembre de 2001	Distribución %
4000	TRANSFERENCIAS, SUBSIDIOS Y SUBVENCIONES	35,414,000.00	100%
	Total	**35,414,000.00**	

Fuente: Cifras preliminares al 31 de diciembre de 2001, **SEFIN**

Secretaría de Seguridad Pública

ESTRUCTURA DEL GASTO

Distribución del presupuesto según objeto del gasto.

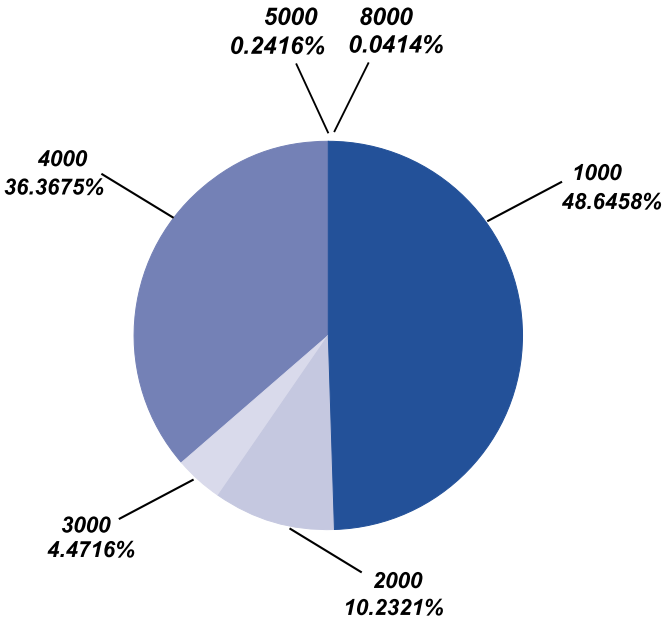

Capítulos	Descripción	Ejercido Al 31 de Diciembre de 2001	Distribución %
1000	SERVICIOS PERSONALES	492,615,902.38	48.6458%
2000	MATERIALES Y SUMINISTROS	103,616,708.90	10.2321%
3000	SERVICIOS GENERALES	45,281,776.98	4.4716%
4000	TRANSFERENCIAS, SUBSIDIOS Y SUBVENCIONES	368,278,151.80	36.3675%
5000	BIENES MUEBLES E INMUEBLES	2,446,350.69	0.2416%
8000	EROGACIONES EXTRAORDINARIAS	419,542.20	0.0414%
	Total	**1,012,658,432.95**	

Fuente: Cifras preliminares al 31 de diciembre de 2001, **SEFIN**

Aportaciones a Municipios

ESTRUCTURA DEL GASTO

Distribución del presupuesto según objeto del gasto.

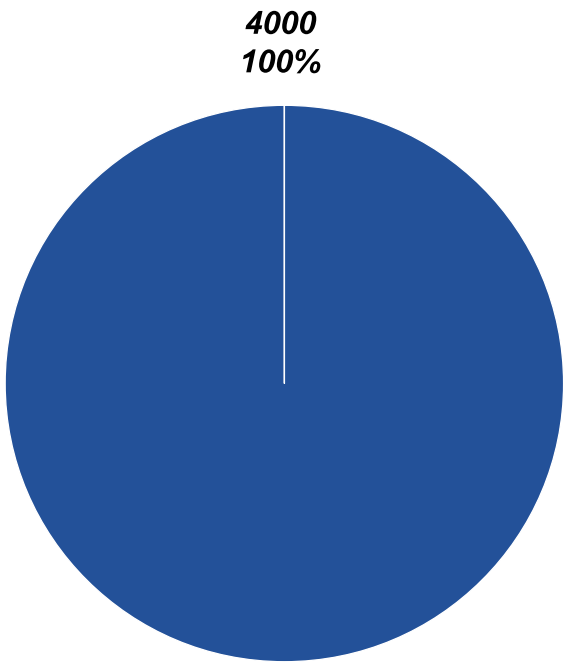

Capítulos	Descripción	Ejercido Al 31 de Diciembre de 2001	Distribución %
4000	TRANSFERENCIAS, SUBSIDIOS Y SUBVENCIONES	1,940,604,676.00	100%
	Total	**1,940,604,676.00**	

Fuente: Cifras preliminares al 31 de diciembre de 2001, **SEFIN**

Aportaciones a Municipios

APLICACIÓN DEL RAMO 33

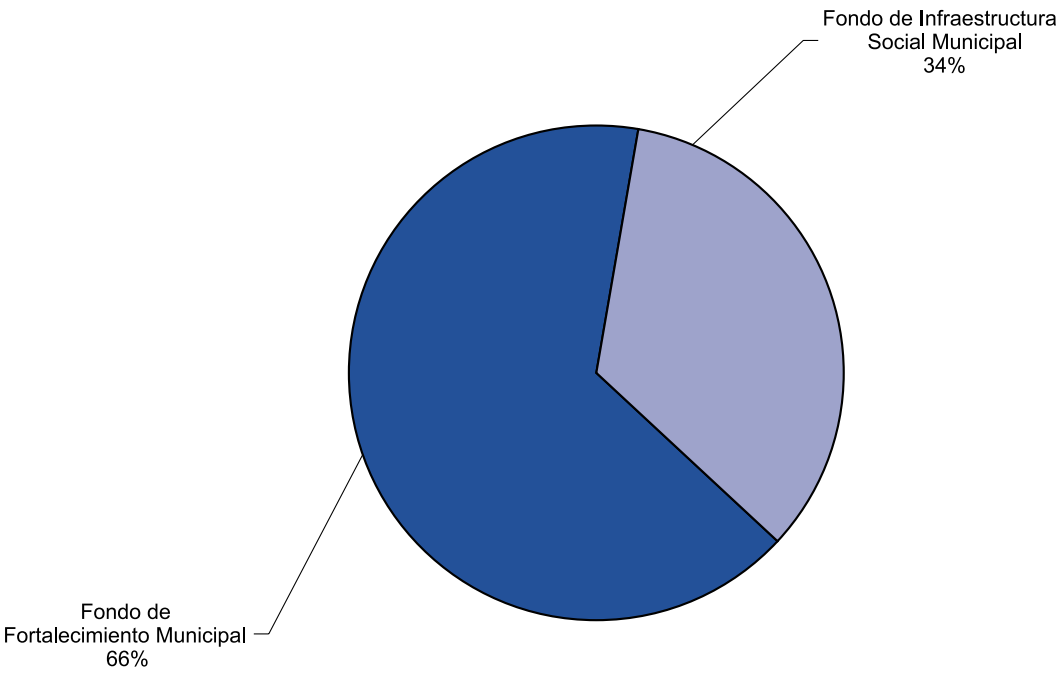

Fuente: Cifras preliminares al 31 de diciembre de 2001, **SEFIN**

Transferencias de Recursos a Municipios por Regiones

Región	Transferencia en pesos 2000	Transferencia en pesos 2001	Incremento con relación al 2000	Ingreso promedio por habitante (en pesos) 2000	Ingreso promedio por habitante (en pesos) 2001	Población (Censo 2000)
Norte	106,803,135	122,001,938	14.2%	1,405	1,605	76,002
Altos Norte	263,138,146	302,156,002	14.8%	791	909	332,502
Altos Sur	264,639,538	304,419,418	15.0%	764	879	346,262
Ciénega	307,971,519	349,709,791	13.6%	678	770	454,088
Sur-Este	127,481,763	143,620,935	12.7%	1,027	1,157	124,151
Sur	252,194,357	282,113,222	11.9%	824	922	305,985
Sierra de Amula	96,079,760	106,673,305	11.0%	1,015	1,126	94,700
Costa Sur	136,220,949	154,900,523	13.7%	875	995	155,723
Costa Norte	228,251,235	261,605,162	14.6%	1,000	1,146	228,190
Sierra Occidental	78,886,191	88,398,466	12.1%	1,254	1,406	62,884
Valles	226,329,615	254,769,328	12.6%	727	818	311,341
Centro	2,713,389,833	3,075,725,090	13.4%	708	803	3,830,174
TOTAL	**4,801,386,041**	**5,446,093,180**	**13.4%**	**759**	**861**	**6,322,002**

Nota: **Se consideran participaciones estatales, federales, derechos y fondos de infraestructura, fortalecimiento y compensatorio. Este último se otorga a los que no alcanzaron en el proyecto un incremento de 8.5% respecto al ejercicio de 2000. Estos recursos son independientes de sus ingresos propios.**

Fuente: Cifras preliminares al 31 de diciembre de 2001, **SEFIN**

Consejo Electoral del Estado

ESTRUCTURA DEL GASTO

Distribución del presupuesto según objeto del gasto.

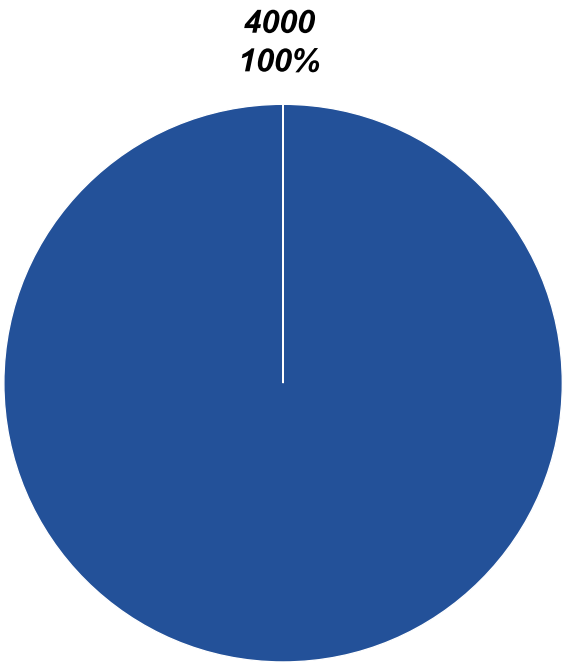

Capítulos	Descripción	Ejercido Al 31 de Diciembre de 2001	Distribución %
4000	TRANSFERENCIAS, SUBSIDIOS Y SUBVENCIONES	36,282,000.00	100%
	Total	**36,282,000.00**	

Fuente: Cifras preliminares al 31 de diciembre de 2001, **SEFIN**

Procuraduría de Desarrollo Urbano

ESTRUCTURA DEL GASTO

Distribución del presupuesto según objeto del gasto.

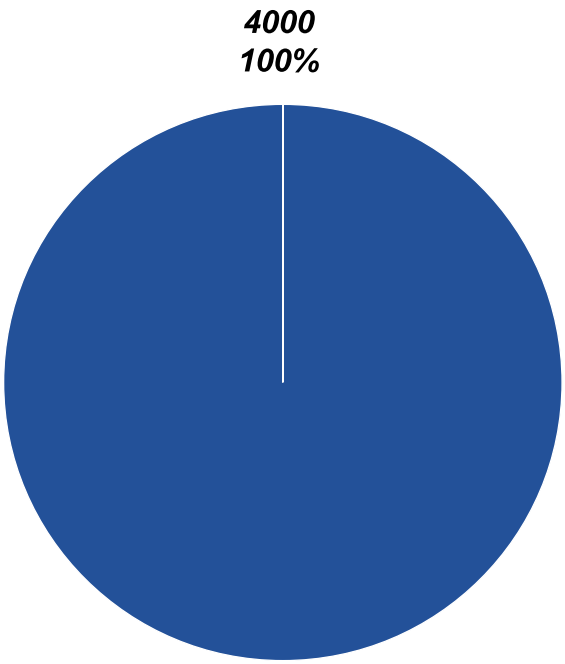

Capítulos	Descripción	Ejercido Al 31 de Diciembre de 2001	Distribución %
4000	TRANSFERENCIAS, SUBSIDIOS Y SUBVENCIONES	13,667,000.00	100%
	Total	**13,667,000.00**	

Fuente: Cifras preliminares al 31 de diciembre de 2001, **SEFIN**

Secretaría de Medio Ambiente para el Desarrollo Sustentable

ESTRUCTURA DEL GASTO

Distribución del presupuesto según objeto del gasto.

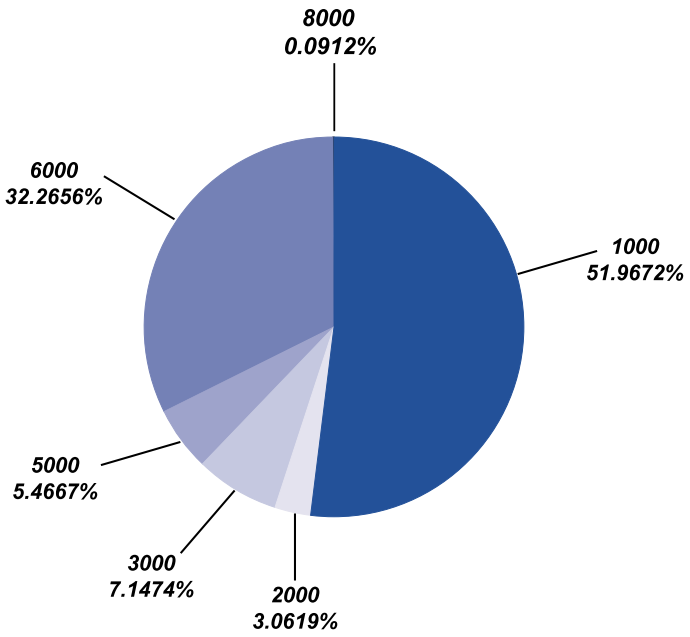

Capítulos	Descripción	Ejercido Al 31 de Diciembre de 2001	Distribución %
1000	SERVICIOS PERSONALES	26,920,249.40	51.9672%
2000	MATERIALES Y SUMINISTROS	1,586,156.05	3.0619%
3000	SERVICIOS GENERALES	3,702,520.82	7.1474%
5000	BIENES MUEBLES E INMUEBLES	2,831,893.21	5.4667%
6000	INVERSIÓN PÚBLICA DEL ESTADO	16,714,341.69	32.2656%
8000	EROGACIONES EXTRAORDINARIAS	47,219.30	0.0912%
	Total	**51,802,380.47**	

Fuente: Cifras preliminares al 31 de diciembre de 2001, **SEFIN**



Ámbito Estatal





































Ámbito Regional





































Principales Programas, Proyectos, Obras y Acciones

Jalisco



Región 1

NORTE













































Jalisco

Región 2

ALTOS NORTE



















[redacted]































Jalisco

Región 3

ALTOS SUR



































































Jalisco

Región 4

CIÉNEGA







































































Jalisco

Región 5
SURESTE









































Jalisco

Región 6
SUR

































































jalisco

Región 7

SIERRA DE AMULA











































Jalisco

Región 8
COSTA SUR







































Jalisco

Región 9
COSTA NORTE





































Jalisco

Región 10

SIERRA OCCIDENTAL









































Jalisco

Región 11
VALLES











































































Jalisco

Región 12
CENTRO





























































































































































Gobierno del Estado de Jalisco
Secretaría General de Gobierno
Dirección de Publicaciones

Este informe se término de imprimir
el día 31 de enero de 2002.
La edición consta de 2500 ejemplares