

Plan de Desarrollo Municipal

2007-2009

Ejutla, Jalisco



Junio 2007

CAPITULO I MENSAJE POLITICO

Avanzar hacia un nuevo federalismo con ayuntamientos más fuertes, con mayor libertad y responsabilidades públicas es confirmar nuestra vocación federalista plasmada en la constitución.

El municipio libre ha sido y es una aspiración vigente de todos los mexicanos en el de la ciudadanía de cada comunidad toma sus decisiones interpretando fielmente los intereses locales en el contexto del interés nacional que encausan en el poder real de la autonomía regional de los municipios hacia el nuevo equilibrio entre estos y la unidad nacional.

El plan de desarrollo municipal se refleja y se desprende la necesidad de que Ejutla cuente con un instrumento rector en el plan de desarrollo que sea promotor y regulador en el desarrollo sostenido de las actividades económicas como el desarrollo urbano, turístico, agrícola , etc.

Por ello este plan interpreta las demandas, sugerencia y criterios en el ámbito de desarrollo han sido puestas en un marco de concentración formulando las estrategias, estableciendo objetivos, instrumentando acciones concretas y determinar los programas en aquellas áreas donde los desequilibrios sociales requieran prioridad.

Este documento se sustenta en las premisas fundamentales en el conocimiento, análisis y evaluación de la problemática y su propuesta. La gestión y concentración de todos los sectores de la sociedad a fin de conjuntar voluntades eficientar los esfuerzos en la regulación de las actividades aquí programadas.

Con el se pretende ante todo que la sociedad y el gobierno concentren compromisos y responsabilidades para cada uno de los capítulos que lo conforman.

Este plan es un compromiso y una de las demandas mas sentidas de la población.

**PLAN DE DESARROLLO MUNICIPAL
EJUTLA, JALISCO.
2007 – 2022**

PRESENTACIÓN

Es interés y propósito del Ayuntamiento de *Ejutla* contar con un instrumento de planeación lo suficientemente eficaz y ágil que permita atender los requerimientos y necesidades de la población previstos en el corto y mediano plazo e impulsen y mantengan el desarrollo municipal y lo coloquen en una mejor posición dentro del sistema de municipios en el Estado de Jalisco.

Este instrumento requerirá de un adecuado fortalecimiento institucional acorde a las expectativas de desarrollo previstas para el municipio, en el cual estará centrado la creación y el robustecimiento de la Dirección de Planeación como eje y apoyo no solo de la Administración Municipal sino de la comunidad organizada, interesada en participar activamente en la solución de los problemas locales. Con ello se busca completar el ciclo Administración – Comunidad como vinculo indispensable hoy en día para garantizar un desarrollo social armónico y económicamente equilibrado.

El presente documento da a conocer el estado que guarda el municipio de *Ejutla* en el aspecto económico, social, institucional y medio ambiente y las alternativas para impulsar el desarrollo de estos sectores consensuados con la sociedad.

CAPITULO II

MISION

Es necesario reconocer que el orden municipal de gobierno requiere un fortalecimiento acelerado, ya que los municipios reclaman con justicia mayores oportunidades, mayores recursos presupuestarios y mayores atribuciones.

Consolidar la autonomía de este orden de gobierno, revitalizar su potencial político y administrativo y poner las bases de un nuevo régimen político fincado en el principio de gobernabilidad democrática deben ser las prioridades del estado, lo que permitirá conducir responsablemente de manera democrática y participativa, el proceso de transición municipal hacia una sociedad mas justa y humana, además una economía mas competitiva e incluyente, consolidando el cambio en un nuevo marco institucional.

VISION

Hacia el año 2022, Ejutla será un municipio plenamente desarrollado, con alta calidad de vida. Que habrá logrado reducir los desequilibrios sociales extremos y ofrecerá a sus ciudadanos oportunidades de desarrollo humano integral y convivencia, basadas en el respeto a la legalidad y en el ejercicio real de los derechos humanos. Ejutla será un municipio dinámico y auto sustentable, con liderazgo en el entorno regional y nacional, con un crecimiento estable y competitivo, con un desarrollo general incluyente y sostenible, en equilibrio con el medio ambiente.

CAPITULO III

HISTORIA

ANTECEDENTES HISTÓRICOS

Nomenclatura

Denominación: Ejutla

Heráldica

Su nombre se deriva de la palabra náhuatl “axutla” que significa “por donde brota el agua”. Fue fundación de los aborígenes de Amula, de origen teco, después de la evangelización.

En 1544 el cocoliztle o peste casi acabó con ellos. Los sobrevivientes se establecieron río arriba del Alquizar y fundaron San Miguel, cuyos jacales arrastró al poco tiempo una avenida. Caminaron entonces por un arroyo que baja al mismo río, en el lugar conocido como Piedra Pintada; y quienes marchaban adelante escogieron el lugar que hoy es la Cofradía de San Antonio para establecerse. Al llegar, el cacique convocó a los ancianos y determinaron no radicarse allí sino cerca del nacimiento del arroyo, en previsión de que nuevos dueños los fueran a privar del agua. Se establecieron entonces en una cañada boscosa, próxima al nacimiento de donde brotaba el agua (El Alquizar); por lo que le pusieron “Axutla”. Posteriormente, los españoles evolucionaron el nombre llamándolo Ejutla.

Escudo

De tipo español, con bordura de gules sobre la cual aparece el lema “Fraternidad y Paz”. Al centro y en campo amarillo, una higuera terrasada que simboliza la abundancia de éstas, y colgada de ella una campana que simboliza la predicación del cacique de la tribu ordenando fundar el pueblo en ese lugar. Bajo la higuera, en el tercio inferior, cinco burelas en faja, tres de azul y dos de plata, símbolo del agua. Todo esto sobre una piel lambreguinada e incrustada en gemas.

En la parte superior y como cuidándolo el Arcángel San Miguel, con una cruz trebolada sobre el pecho, símbolo de religión, además escudo guerrero y espada, símbolo de combatir el mal.

Este escudo fue aprobado el 25 de agosto de 1994 y diseñado por el Lic. Pedro Franco López.

Escudo De Armas



Reseña Histórica

1525 La llamada Axutla era una de las 16 estancias de Tenamaxtlán; provincia encomendada ese año a Pedro Gómez y Martín Monje. La fundación de Ejutla la llevaron a cabo los indios de Amula después de su evangelización.

1544 Una peste atacó a la población. Los supervivientes fundaron San Miguel, pero huyeron de las inundaciones, estableciéndose en La Cofradía de San Antonio. El cacique del lugar ordenó fundar el pueblo de Axutla al cual los españoles llamaron Ejutla.

En 1694 el franciscano Diego de Muñoz escribió un registro de los caminos que unían a Valladolid (Morelia) con la Nueva Galicia, y en esta obra se menciona a Ejutla como un pueblo importante de una de esas rutas.

Existe la copia de un acta levantada en esta población el 5 de agosto de 1727, mediante la cual se dio la posesión de tierras a una comunidad indígena; en este documento se menciona al pueblo con el nombre de San Miguel de Ejutla.

La Estadística de la Provincia de Guadalajara, de 1823, ya menciona a Ejutla como ayuntamiento. En 1825 pertenecía al 6° Cantón de Autlán.

Por decreto número 441 publicado el 2 de agosto de 1875 se establece la municipalidad de Ejutla, comprendiendo a la comisaría de San Juan de Amula.

CAPITULO IV DIAGNOSTICO

ASPECTOS ESPECIALES, RECURSOS NATURALES Y AMBIENTALES

UBICACIÓN GEOGRAFICA

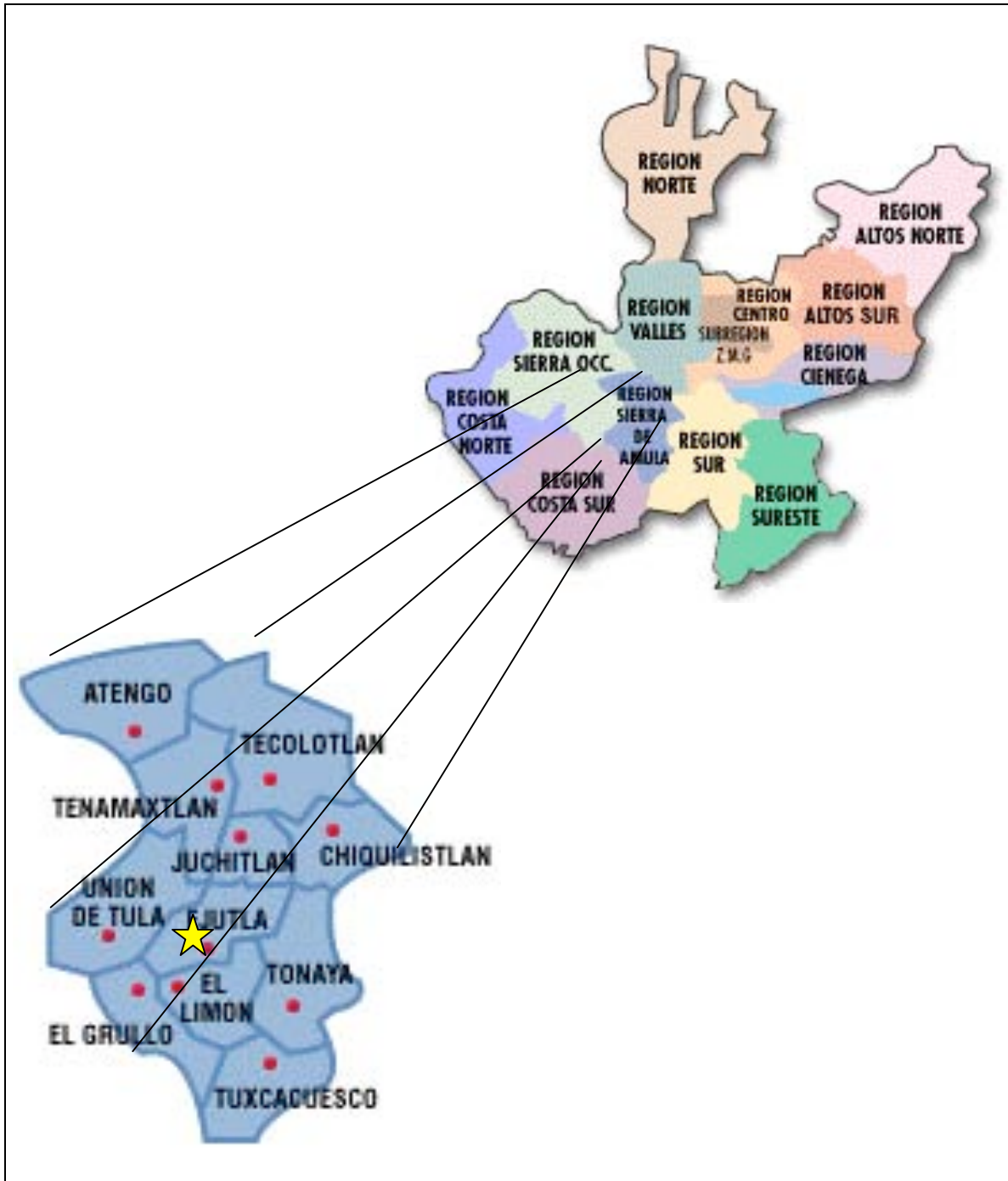
El municipio de Ejutla, Jalisco cuenta con una superficie de 472.21 km², representa el .032% de la superficie del estado y un 12.1% de la superficie regional.

Limita al norte con los municipios de Unión de Tula, Juchitlán y Chiquilistlán; al sur con los municipios de El Grullo, El Limón y Tonaya; al este con los municipios de Tonaya, El Limón y Chiquilistlán; al Oeste con los municipios de El Grullo y Unión de Tula.

El municipio de Ejutla se encuentra situado al suroeste del estado y al noreste respecto a la región, en las coordenadas geográficas extremas Al norte 19°56' y al sur 19° 51' de latitud norte y al este 103°57' y al oeste 104°14' de longitud Oeste, a una altura de 1,500 metros sobre el nivel del mar.



Localización del Municipio Ejutla con relación al Estado de Jalisco y la Región Sierra de Amula (mapa estatal con división política)



Municipio de Ejutla, Jalisco.

REGIÓN SIERRA DE AMULA



Municipio de Ejutla, Jalisco.

DESCRIPCIÓN FISIOGRAFICA

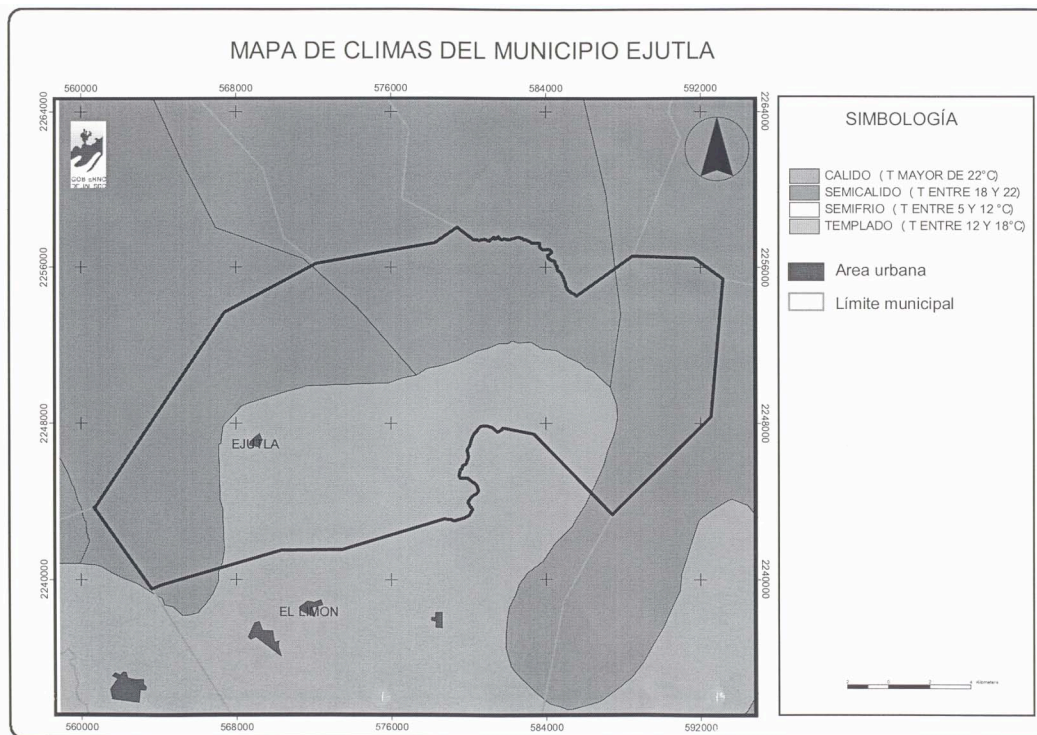
La mayor parte del municipio es de zonas accidentadas (40%) en el norte y oriente; zonas semiplanos (47%) cubiertas generalmente de selva baja; y una parte reducida de zonas planas (13%) ocupadas por tierras de labor y asentamientos humanos.

GEOLOGÍA.- El subsuelo del municipio pertenece al periodo terciario; está compuesto al norte-centro de rocas ígneas intrusivas ácidas con basalto, y en algunos lugares toba; en el sureste se compone de conglomerados y arenisca y en su parte occidental subsuelos rocosos muy profundos.

Clima:

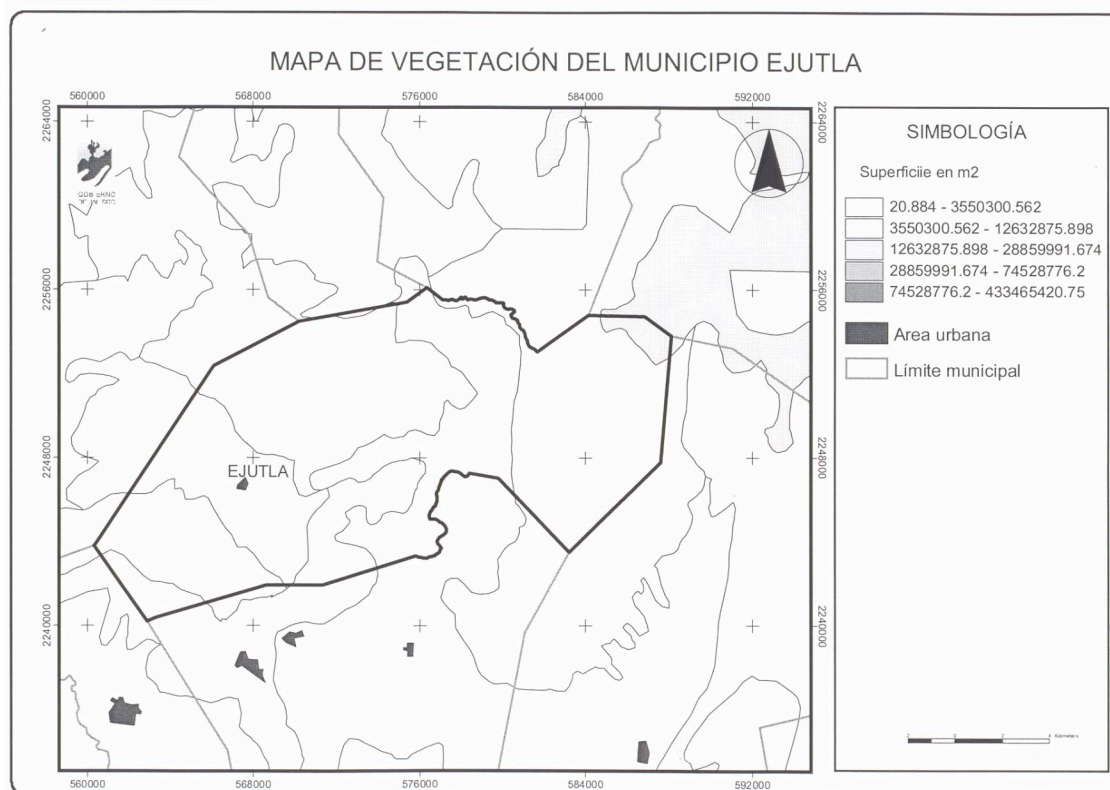
El municipio tiene un clima semi-seco con invierno y primavera secos y semi-cálido sin estación invernal definida. La Temp. Media anual es de 22.8 ° C y mínima de 15.9 ° C. El promedio de días con heladas es 0. tiene una precipitación media anual de 878.7 milímetros con régimen de lluvias en julio, agosto y septiembre.

Los vientos dominantes soplan del sureste.



Vegetación:

La riqueza natural con que cuenta el municipio está representada por 14,973 ha de bosque donde predominan especies de espino blanco, nogal, huisache, roble, encino y pino, principalmente.



Como ya se menciona en el punto anterior, La flora del municipio está representada por espino blanco, huisache, osote, pitahayo, nogal y pino. Por ser un municipio con vocación pecuaria, se ha venido cambiando el uso del suelo, modificando con ello el paisaje, desmontando para sembrar pastos para el ganado como guinea, rodees, búfer, estrella africana, etc.

Fauna:

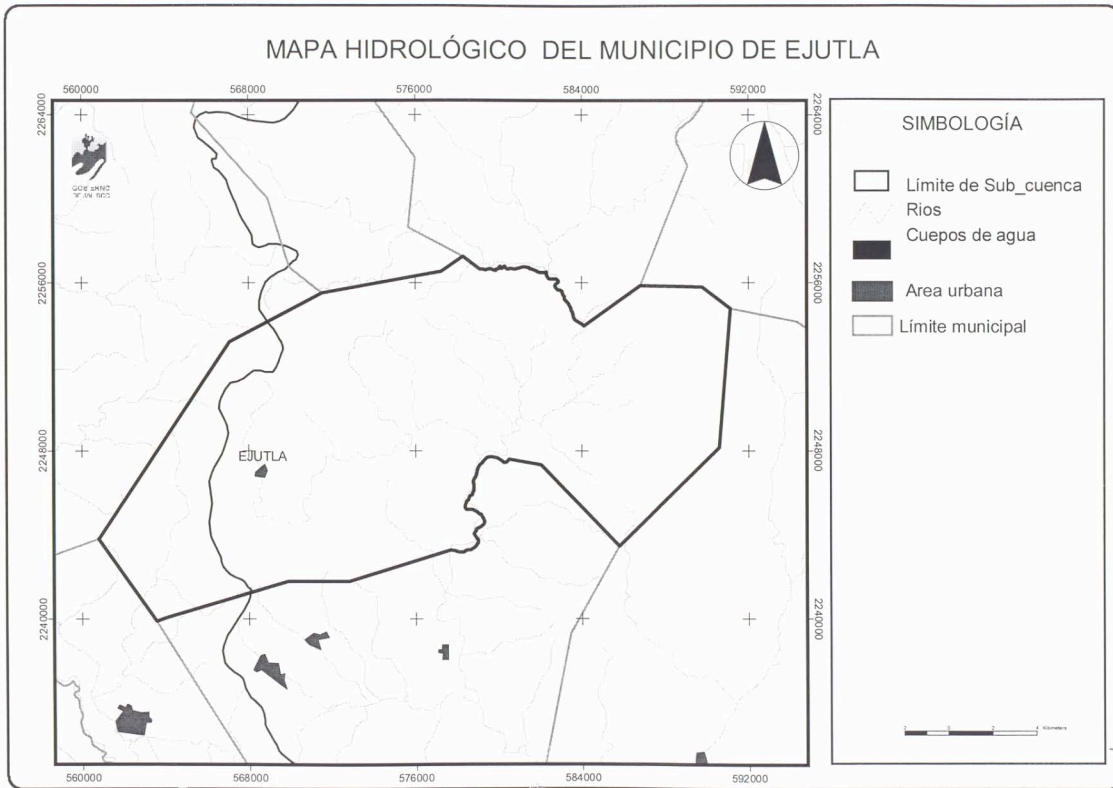
Debido a las condiciones naturales que guarda la zona podemos observar un gran número de animales como venado, ardilla, conejo, zorrillo, tlacuache, iguana, codorniz, paloma, zopilote, gavilán, búho, por lo que atraen a cazadores de los municipios vecinos siendo un peligro para las ganadería y los ganaderos, además algunas especies piscícolas como lobina, tilapia y bagre en la presa Basilio Vadillo, una de las menos contaminación debido a la características de la cuenca de captación, donde son explotadas a nivel comercial y deportiva.

Hidrografía:

Las principales corrientes acuíferas del municipio son el río Tuxcacuesco y los arroyos Ejutla, Grande, Guayaba, Tescal y Saltillo. Cuenta con la presa “Basilio Vadillo” también conocida como “Las Piedras”.

Las corrientes de este municipio forman parte de la cuenca hidrológica río Armería perteneciente a la región hidrológica Pacífico Centro.

en los cuales corre el agua la mayor parte del año por tener aportaciones de algunos manantiales, siendo estos la fuente de abastecimiento de agua potable de la mayor parte de la población del municipio. Escaseando en los meses de mayo y junio, además cuenta con la presa “Basilio Vadillo” conocida como “Las Piedras”. El agua almacenada en dicha presa es manejada para el Estado de Colima.



Descripción del paisaje: El municipio de Ejutla es uno de los menos poblados de la Región Sierra de Amula, por lo que se observan áreas con poca intervención humana sobre el medio natural en los diferentes aspectos ya mencionados.

Suelos:

El territorio está conformado por terrenos que pertenecen al periodo terciario. El subsuelo, al norte centro del municipio, está compuesto por rocas ígneas intrusivas ácidas con basalto y en algunas partes, toba; En el sureste, existen conglomerados compuestos de arenisca y en la parte occidental, el subsuelo es rocoso. La composición la composición de los suelos es de tipo predominantes Regosol Crómico, combinado con Castañozem Clásico; hacia el norte, Feozem Háplico, combinado con Vertisol Pélico.

La mayor parte del suelo tiene uso agropecuario, donde se practica la agricultura de temporal y ganadería en forma extensiva. Siendo éstas áreas las que presentan grados altos de erosión, observándose pedregosidad debido a la topografía accidentada, contando con superficies planas pequeñas aptas para la agricultura de riego y temporal.

Sus recursos minerales son yacimientos de oro, plata, cobre, plomo, mercurio, manganeso y varita.



De las 47,221 has. de superficie del municipio, 3,060 son utilizadas con fines agrícolas, 19,968 a la actividad pecuaria, 14,973 son de uso forestal, 59 son suelos urbanos y 9,161 hectáreas tienen otro uso.

En cuanto ala propiedad se refiere, 44,553 hectáreas es propiedad rural y 2,668 es ejidal, no existe propiedad comunal.

CONTAMINACIÓN AMBIENTAL Y AMENAZAS NATURALES

Erosión de suelos:

En las áreas dedicadas a la actividad agrícola se observa un grado fuerte de erosión, siendo un indicador la presencia de muchas piedras en la superficie, lo anterior debido a las características topográficas, accidentado de los terrenos donde se desarrolla la ganadería extensiva y agricultura de temporal.

Deforestación:

Debido a la baja población existente en el municipio se observa un grado de deforestación bajo, la ganadería es la actividad que ha disminuido las áreas forestales no maderables, sustituyendo la vegetación nativa por variedades de pasto inducido para alimentar el ganado, disminuyendo con esto el impacto negativo al medio ambiente.

Problemática:

El municipio de Ejutla, se ha venido deforestando debido al cambio de uso del suelo, para abrir terrenos de cultivo de temporal con exceso de pendientes y establecimiento de praderas de pasto inducido y nativos, ocasionando deterioro en el medio ambiente, ocasionando asolve de presas y bordos, observándose la disminución del potencial productivo de los suelos y abandono de terrenos improductivos.

Visión Objetivo.

Que Ejutla sea un municipio con equilibrio ecológico, reforestado, suelos recuperados y suficiente agua disponible.

Objetivo general

Impulsar la reforestación en el municipio de Ejutla.

Objetivo específico.

Recuperar las áreas deterioradas por la deforestación por cambio de uso de suelo.

Estrategias:

Por lo anterior la presente administración preocupada por frenar este fenómeno está desarrollando acciones como promover la reforestación mediante la plantación de especies maderables endémicas de la región.

Líneas de acción.

1. Reproducción de especies forestales en el vivero municipal, como son; cubano, parota, primavera, rosa morada, casorina, tabachin y palo de uva, gestionando apoyos con el gobierno del estado para desarrollar proyectos de plantaciones comerciales.
2. Se reforestarán los predios aledaños a los manantiales de donde se toma el agua potable para la cabecera municipal y comunidades.

3. producción de fertilizante orgánico, humus de lombriz, para mejoramiento de suelos.

Contaminación:

El municipio se localiza en una cuenca poco habitada y su población es muy pequeña 2,155 habitantes, aunado a ello la falta de industrias o plantas procesadoras, siendo Ejutla un municipio con índices bajos de contaminación.



Los habitantes de avanzada edad, manifiestan que en los arroyos exista langostino (chacal), el cual ya se extinguió a consecuencia del uso de agroquímicos en las áreas agrícolas y ganaderas, siendo este un indicador de contaminación, agregando los descargas de los drenajes a los arroyos por falta de laguna de oxidación por el tratamiento de las aguas residuales y rellenos sanitario por el control de la basura.

DEMOGRAFÍA Y MERCADO DE TRABAJO

POBLACIÓN POR SEXO Y PORCENTAJE RESPECTO AL TOTAL DEL ESTADO Y AL PAIS

1 9 9 5	Población		Porcentaje	
	Sexo	Cantidad	Respecto al estado	Respecto al país
	Hombres	1,098	0.03	0.002
	Mujeres	1,167	0.03	0.002
Total	2,265	0.04	0.002	

2 0 0 5	Población		Porcentaje	
	Sexo	Cantidad	Respecto al estado	Respecto al país
	Hombres	923	0.028	0.002
	Mujeres	965	0.027	0.002
Total	1,888	0.027	0.002	

Fuente: Centro Estatal de Estudios Municipales de Jalisco. 2005

TASA MEDIA ANUAL DE CRECIMIENTO

**POBLACIÓN GENERAL, GRUPOS QUINQUENALES Y
PORCENTAJE DE CADA GRUPO SEGÚN SEXO
MUNICIPIO DE EJUTLA JALISCO,
REGIÓN SIERRA DE AMULA JALISCO AÑO 2005**

GRUPOS QUINQUENALES DE EDAD	POBLACIÓN			
	Total	Porcentaje de cada grupo	Hombres	mujeres
Ejutla	1,888	100	923	965
0-4	132	6.99	66	66
5 -9	168	8.99	84	84
10-14	194	10.27	102	92
15-19	190	10.06	98	92
20-24	129	6.83	55	74
25-29	121	6.40	52	69
30-34	109	5.77	47	62
35-39	104	5.50	59	45
40-44	118	6.25	44	74
45-49	108	5.72	52	56
50-54	91	4.81	51	40
55-59	70	3.70	34	36
60-64	79	4.18	32	47
65-69	75	3.97	36	47
70-74	84	4.44	48	36
75-79	115	6.09	62	53

* Elaborado por COEPO con base en inegi, xii censo de población y vivienda 2005

Periodo	Porcentaje
1970-1980	-2.43
1980-1990	-1.37
1990-1995	0.1

INCREMENTO DE HABITANTES

Periodo	Incremento + / Decremento-	Incremento Relativo
1980-1990	-334	-12.96%
1990-1995	21	0.93%

CATEGORÍA MIGRATORIA 2005.

Fuerte expulsión

*El porcentaje para el año de 2005 es en relación con la población de 15 años y más.

INCREMENTO DE HABITANTES

PERIODO	INCREMENTO + / DECREMENTO-	INCREMENTO RELATIVO
1980-1990	-334	-12.96%
1990-1995	21	0.93%

CATEGORÍA MIGRATORIA 2005.

FUERTE EXPULSIÓN

MERCADO DE TRABAJO

Sistemas de producción:

El sistema de producción que predomina en el municipio es la ganadería en forma extensiva y la agricultura de temporal, en las pequeñas áreas de riego se cultiva hortaliza principalmente. Contando con la Presa Basilio Vadillo donde se extrae pescado en forma artesanal, siendo estas las cuatro cadenas productivas identificadas que son:

Cadenas granos, carne, piscícola y hortícola

MERCADO

El mercado de sus productos es a nivel regional, tanto para la producción de ganado como para sus granos, considerando como su principal mercado los municipios vecinos de El Grullo, Autlán y Unión de Tula. Comercializan el excedente de grano de maíz en La Sociedad Cooperativa Rural de El Grullo, el mayor porcentaje de la producción de hortalizas se destina al mercado de exportación a los Estados Unidos de Norte América, el cual se ha visto reducido en los últimos años.

La venta del pescado se realiza por la cooperativa de pescadores, quien comercializa su producción a nivel regional y estatal llevando su producto al mercado de abasto de La Cd. de Guadalajara.

En todos los sectores se requiere fortalecer la comercialización, mediante la organización para buscar las mejores opciones de mercado, construcción de infraestructura y apertura de mercado para la adquisición de los principales insumos requeridos ya que localmente no existen.

Mercado de mano de obra

La mayor parte de la población económicamente activa, se dedica a las actividades del sector primario, siendo este uno de los menos remunerados, aunado a esto el grado alto de marginación, bajo desarrollo humano y escasas opciones locales de empleos, sumando todos estos índices nos resulta un factores muy alto de intensidad migratoria.

NOMBRE DEL ÍNDICE	VALOR MUNICIPAL	VALOR ESTATAL
Marginación	-0.683	-0.760
Desarrollo humano	0.738	0.801
Intensidad migratoria	3.233	0.887

Por lo anterior el mercado de mano de obra es de exportación, a Los Estados Unidos de Norteamérica, registrándose por este fenómeno un índice negativo de crecimiento de la población, por consecuencia escasez de mercado de mano de obra local.

Mercado de bienes

La totalidad de los productos e insumos requeridos en el municipio son de procedencia externa, existiendo potencial agro climático para producir la totalidad de frutas y hortalizas requeridas, leche y derivados, producir sus propios alimentos balanceados para su ganado, establecer purificadora de agua, desarrollar la lombricultura par producir sus propios fertilizantes.

Expresiones de liderazgo:

El liderazgo en el municipio no está muy marcado y debido al número reducido de población, alto grado de marginación, bajo desarrollo humano y elevada intensidad de migración, El gobierno municipal asume el liderazgo, en la mayor parte de las actividades productivas y los grupos definidos.

En las comunidades los líderes son los Agentes municipales, quienes son electos en forma democrática, siendo ellos los responsables de gestionar los apoyos y representar a su comunidad.

En las comunidades donde la tenencia de la tierra es Ejidal, el presidente del Comisariato Ejidal, juega un papel muy importante.

Patrón de Asentamientos humanos:

La tendencia de los asentamientos humanos en el municipio es en las vegas de los ríos, arroyo, margen de la presa y manantiales principalmente incluyendo la cabecera municipal

RECURSOS SOCIOCULTURALES

EDUCACIÓN

NUMERO DE ESCUELAS, ALUMNOS Y PROFESORES. CICLOS 94/95 Y 06/07

NIVEL ESCOLAR	ESCUELAS		ALUMNOS		PROFESORES	
	94/95	06/07	94/95	06/07	94/95	06/07
preescolar	4	2	105	66	8	6
Especial		1		4		1
Primaria	12	7	382	219	17	12
Secundaria	2	2	101	94	8	5
Preparatoria (modulo)		1		70		13
Capacitación para el trabajo						
Profesional medio						
Bachillerato						
Total	18	13	588	453	33	36

POBLACIÓN ALFABETA Y ANALFABETA

Concepto	Año	Población	% en relación con la población total
Alfabeta	1980	1,162	45.07
	1990	1,200	53.47
	1995	1,288	87.14
	2000*	1068	89.99
Analfabeta	1980	204	7.91
	1990	157	6.99
	1995	183	12.38
	2000*	145	10.01

COBERTURA EN SERVICIOS DE EDUCACION

Municipio DE Ejutla JALISCO

NIVELES	AÑOS			
	2000	2001	2002	2003
EN PREESCOLAR	82.14%	85.44%	65.57%	74.16%
PRIMARIA	77.91%	79.45%	72.94%	72.98%
SECUNDARIA	88.89%	87.86%	86.36%	86.89%
MEDIA SUPERIOR	-	-	-	-

PORCENTAJE DE ABSORCION

NIVELES	AÑOS			
	2000	2001	2002	2003
SECUNDARIA	97.78%	92.86%	89.80%	77.78%
MEDIA SUPERIOR	-	-	-	-

INDICE INTRACURRICULAR DE DESERCION

NIVELES	AÑOS			
	2000	2001	2002	2003
PRIMARIA	-0.37%	-0.78%	-1.80%	
SECUNDARIA	11.54%	8.13%	8.77%	
MEDIA SUPERIOR	-	-	-	

Plan De Desarrollo Municipal Ejutla Jalisco

NIVELES	AÑOS			
	2000	2001	2002	2003
PRIMARIA	0.37%	2.75%	-0.90%	-
SECUNDARIA	12.50%	10.57%	7.02%	-
MEDIA SUPERIOR	-	-	-	-

EFICIENCIA TERMINAL

NIVELES	AÑOS			
	2000	2001	2002	2003
PRIMARIA	88.89%	85.96%	76.60%	
SECUNDARIA	64.52%	83.33%	63.64%	
MEDIO SUPERIOR	-	-	-	

NUMERO DE ESCUELAS POR NIVEL

NIVELES	AÑOS			
	2000	2001	2002	2003
PREESCOLAR	4	4	1	3
ED. ESPECIAL	-	-	-	-
PRIMARIA	7	7	7	7
CAP. P/ TRABAJO	-	-	-	
SECUNDARIA	2	2	2	2
MEDIO SUPERIOR	-	-	-	-
SUPERIOR	-	-	-	-

TOTAL DE ALUMNOS POR NIVEL

NIVELES	AÑOS			
	2000	2001	2002	2003
PREESCOLAR	92	91	69	75
ED. ESPECIAL	41	62	33	18
PRIMARIA	268	255	222	222
SECUNDARIA	104	123	114	106
MEDIA SUPERIOR	0	0	0	0

NUMERO DE MAESTROS POR NIVELES

NIVELES	AÑOS			
	2000	2001	2002	2003
PREESCOLAR	8	8	5	7
ED. INICIAL	1	2	2	3
PRIMARIA	18	17	16	16
CAP. TRABAJO	-	-	-	
SECUNDARIA	7	8	8	7
MEDIA SUPERIOR	-	-	-	-
SUPERIOR	-	-	-	-

CULTURA

MONUMENTOS HISTORICOS

Convento San Ignacio de Loyola.



En un solar que se usaba como plaza de toros el día 3 de diciembre 1833 a iniciativa del Pbro. José Antonio González Tinajero, se inicia la construcción de un convento de religiosas, las cuales iniciaron llevando una vida mixta, al servicio de la educación y de vida contemplativa.

En el año de 1908 fue agregada a la congregación de la “orden de adoratrices perpetuas del santísimo sacramento”.

En el año de 1966 se clausura el sistema de educación en el convento permaneciendo solo en vida contemplativa como se ha seguido llevando hasta la fecha.

Cabe mencionar que en este lugar permaneció oculto durante la persecución cristera el mártir Rodrigo Aguilar Alemán. Aun se encuentran la cama en la que el dormía, su breviario y algunas prendas de el, en la celda que el ocupaba.

Seminario Auxiliar de Ejutla



A la llegada de los franciscanos en el año de 1720 en el fundaron un convento al cual llamaron “convento san miguel de Ejutla el cual permanecieron alrededor de 275 años el cual es la que es el seminario.

El 14 de agosto de 1884 el Sr. Cura don Francisco Amescua, con 16 alumnos funda el seminario de Ejutla el cual era auxiliar de la Diócesis de Colima, el cual en el año de 1902 cerró sus puertas.

Por iniciativa del Sr. Cura Tomas Yerenas el 2 de octubre de 1948 el obispo de colima decreta reapertura el cual por motivos económicos fue cambiado a El Grullo en el año de 1951.

Posteriormente en el mes de septiembre de 2003 reabre sus puertas el seminario para su fase de Introdutorio perteneciente a la diócesis de Autlán con un total de 12 alumnos.

Mango del martirio de San Rodrigo Aguilar Alemán.



En la plaza principal de esta cabecera municipal se encuentra un árbol de mango el cual nadie lo vio crecer únicamente se le ha considerado de gran valor para el municipio y en si para la región debido no solo a su antigüedad sino debido a que el ese árbol fue ahorcado el hoy santo, canonizado por el Papa, Rodrigo Aguilar Alemán mártir, el cual es visitado por gran cantidad de turistas y en el que se ha colocado una placa conmemorativa y posteriormente se construyo un monumento en honor al mártir.

Monumento a San Rodrigo Aguilar Alemán.

Posterior a su canonización efectuada el 21 de mayo de 2000, la comunidad en coordinación con el obispado de Autlán Jalisco, construyeron un monumento con una estatua de él, el cual se bendijo e inauguro solemnemente el 8 de noviembre de 2000.

Sepulcro de San Rodrigo Aguilar Alemán.

Después de martirizado el p. Rodrigo Aguilar unas personas de la comunidad lo bajaron y lo llevaron al panteón municipal donde lo sepultaron a una profundidad de un metro, sin caja solamente la tabla en que fue conducido sobre de el, y ahí permaneció hasta el año 1947 es decir 20 años.

Este se encuentra a un costado de la capilla de velación la cual no tiene las características acordes a su dignidad por lo que se pretende la remodelación.

Templo de la Tercera Orden



Este templo es uno de los mas antiguos del municipio el cual data del siglo XVII, en datos de archivo del curato parroquial el cual tiene documentos de 1728 , el cual permaneció teniendo culto hasta el día 5 de febrero de 1951 fecha en que se trasladó a un templo parroquial actual.

Este templo es usado para impartir de la doctrina cristina y cursos por parte de la iglesia, además de tener gran relevancia en las fiestas de la pascua y en la solemnidad en la fiesta de San Francisco de Asís.

Parroquia San Miguel Arcángel



Los misioneros franciscanos establecidos en Ejutla levantan una gran iglesia hecha de adobe y techada en madera y teja la cual fue reconstruida a principios del año 1800 por el Sr. Cura Antonio Becerra cambiando el techo por de bóveda de media caña que también se le llama de cañón al igual que el altar mayor en cantera y los de los cruceros.

En el año de 1872 por iniciativa del Miguel Sahagún ordeno la construcción de una torre tipo jónico proyectada por el Sr. Bernardo Zepeda Quintero.

La segunda torre del lado oriente fue construida en el año de 1966 en la cual se colocó un reloj público, la cual fue construida por el Sr. Cura Jerónimo Madrigal.

Portales



Al igual que en muchas ciudades de España, la plaza principal de esta cabecera municipal se encuentra rodeada de portales lo cual le da un estilo mas colonial, los cuales en años anteriores eran las pilastras de madera de cuate asentadas en bases firmes de cantera gris los cuales reflejaban su estilo primitivo y artesanal las cuales fueron sustituidos por ladrillo en el año de 1942 por orden del Presidente Municipal en turno Don Marcelino Michel Medina.

Monumento a Cristo Rey



Justo al oriente del centro de la población se yergue una cruz que fue colocada el año de 1900 la cual en el año de 1948 fue destruida por un rayo por lo cual el C. Donato Díaz Alcocer, presidente municipal en turno, mando colocar una nueva.

En el mismo lugar donde esta ubicada la cruz, en el año 1965 se inicio la construcción de un gran monumento a cristo rey del universo por iniciativa del Pbro. Edmundo García González, el cual le sirve de zócalo una base octagonal rematada en una cúpula que alcanza una altura de 9 metros, la imagen con una altura de 7 metros.

De la base del mismo tiene una escalinata en cantera la cual concluye el inicial el caserío del poblado y en ella se encuentran estatuas de los 12 apóstoles y de los siete arcángeles en el que sobresale al centro de la misma el Arcángel San Miguel, al pie del monumento a Cristo Rey apreciamos estatuas de los cuatro evangelistas así como una cruz, todo lo antes mencionado labrado en cantera.

Nacimiento de agua

La historia de este pueblo y sus orígenes tienen todo su valor así como su subsistencia en la gran cantidad de manantiales entre los que destaca el del arroyo principal (Arroyo Grande) el cual abastece de agua potable la mayor parte de la cabecera municipal, y aun así continua corriendo a través del poblado en donde se pretende el volver a cultivar el langostino

Trapiches

Durante muchos años la actividad productiva primaria fue la agricultura y la industria así como el comercio, principalmente el cultivo de la caña de azúcar debido a la calidad de suelo del Municipio, ya que no es salobre, producía óptima caña para la elaboración de diversas variedades de dulce incluso alcohol.

En un principio la producción se llevaba a cabo de manera rudimentaria extrayendo en jugo de la caña primero con tracción animal el cual con una yunta de bueyes atados a una biga que llamaban “El Espegue” al que estaban unidos dos rodillos los cuales machacaban la caña. Cabe mencionar que se acostumbraba cantar “El Alabado” (oración cantada refiriendo a la Pasión de Cristo y el sufrimiento de la Virgen María por la pena de la crucifixión de su hijo).

Posteriormente la tracción fue de manera hidráulica en la cual la caída de agua hacía girar una enorme rueda metálica la cual hacía funcionar los engranes y rodillos que extraían el jugo de la caña. Al paso del tiempo estos iniciaron a funcionar con algún combustible como diesel o gasolina lo que agilizaba el proceso.

Cabe mencionar que los trapiches de Ejutla eran los únicos en toda la región por lo que exigía la distribución de los productos a los lugares vecinos, ya que en el municipio había alrededor de 10 trapiches con producción constante, los cuales en 1987 se registró el primer año sin producción hasta la fecha.

En la actualidad aun hay vestigios de las fincas, utensilios, y maquinaria de esas fábricas que le dieron vida a Ejutla por muchos siglos

Capilla de Guadalupe

En el año de 1870 el Sr. Cura Balbino Díaz infante, construyó una capillita dedicada a la Virgen de Guadalupe la cual debido a un incendio se destruyó en el año de 1907 pero fue reconstruida en el mismo año a la que acuden diariamente gran cantidad de personas a visitar la imagen y en las festividades Guadalupeñas con turismo de otros municipios

Presa Basilio Badillo (Las Piedras)



En el municipio de Ejutla Jalisco se ubica la presa Basilio Badillo mejor conocida como presa Las Piedras con un almacenamiento de agua de 145 millones de metro cúbicos de agua en la cual se encuentran gran variedad de especies acuáticas como son Tilapia, lobina, carpa Israel bagre entre otras, la cual es administrada por una cooperativa la cual fue construida en la década de los 70's.

En el lado poniente de la misma se construyó un restaurante denominado "Proyecto Eco-Turístico Las Piedras" el cual se pretende continuar con la ampliación de el mismo, ya que en el se realizan torneos de pesca y de otros deportes acuáticos.

Cabe mencionar que este lugar es el parte aguas de el proyecto "Ecoturismo Rural Sierra De Amula" el cual lo conforman 7 municipios.

Cerro el Narigón



Es una de las montañas más altas de la región la cual tiene en su estructura y partes que la conforman muchísimos misterios leyendas e historias, incluso de la persecución cristera y la Revolución Mexicana.

En ella podemos encontrar excelentes lugares para el deporte alpinista planear o de tipo recreativo en su caso ya que en el contiene gran cantidad de grutas entre las que se destaca la “Casa de Piedra” debido a su gran dimensión.

Mina El Estanco

En esta mina se podía extraer materiales como oro y plata en el que se encuentra un molino de piedras para extraer el oro y separa materiales la cual por falta de inversión privado no se ha continuado explotando

Cerca de esta mina en la misma comunidad se encuentra otra mina en la que se puede extraer de cinco tipos de mármol precioso de diferentes colores, la cual se exploto un tiempo y debido a la poca infraestructura se canceló la explotación.

Capilla La Labor



En años anteriores la comunidad de la labor no estaba ubicada donde esta actualmente, sino, en una parte de lo que es hoy la presa “Basilio Badillo ,” por lo que al construir la presa se vio la necesidad de abandonar la comunidad y establecerse un poco mas arriba. Al cubrir las aguas la antigua comunidad fundada, quedo solo al descubierto la capilla, construida en la década de los 40`s con el esfuerzo de la comunidad en general, incluyendo niños, y continuada y concluida por el Pbro. Jerónimo Madrigal. A causa del abandono, dicha capilla se fue deteriorando, mas gracias al esfuerzo del Dr. Jesús Álvarez Gaspar y personas de la comunidad e hijos ausentes, que con sus aportaciones, ha sido posible llevar a cabo los trabajos para mantenimiento, rescate y rehabilitación de la misma.

Para ello se pretende continuar el rescate de la capilla y protegerla el área de la misma con la finalidad de que sea área de reserva y protección de la misma capilla

Capilla San Lorenzo



Es otra de las capillas del municipio ubicada en la comunidad de San Lorenzo la cual se desconoce la fecha de su construcción la cual tiene gran similitud con el templo de la Tercera Orden de la Cabecera Municipal, tanto en interiores como exteriores. Al lado de ella se encuentra la hacienda principal de la comunidad la cual en épocas de evangelización fungió como convento de los padres franciscanos y posteriormente casa habitación, por los que se pretende el rescate de los mismos ya que son joyas valiosísimas para la comunidad y el mismo municipio.

A la vez, el acceso a la capilla, son calles bastante angostas las cuales dificultan el tránsito vehicular ya que la capilla se encuentra en la parte alta de una loma Tepetatosá. Esta iglesia continúa teniendo culto de manera normal.

Aguas termales

Cerca de la comunidad de los naranjos se encuentra un manantial de aguas termales del que fluye gran cantidad de este líquido el cual puede ser aprovechado como potencial turístico al igual que otro manantial que se encuentra a una distancia aproximada de un kilómetro de la vaso de la presa basilio Badillo con las mismas características del anterior, mas debido a la escasa infraestructura no hemos podido explotar estas bellezas naturales como atractivo turístico.

CONSERVACIÓN DEL PATRIMONIO CULTURAL

Ejutla es el único pueblo de la región sierra de amula que conserva monumentos históricos del siglo XVII, (objeto o edificio relacionado con la historia del país desde la llegada de los españoles en el siglo XVI, inclusive el siglo XIX) estos edificios se encuentran en servicio y las medidas que debemos optar es el de conservarlos.

El templo de la tercera orden necesita impermeabilización con técnica alumbre (jabón de caldera) así como limpieza de muros exteriores.

En el colegio San Ignacio de Loyola, se esta llevando a cabo la primera etapa de restauración de exteriores llevando a cabo enjarres de muros, bóvedas y reparación del piso ya que es uno de los edificios que mas turistas atrae. En el centro histórico, los portales reparación de enjaules, cambio de morillos pintura de muros y cambio de piso en los mismos.

El archivo histórico es otra joya preciosa del municipio y uno de los proyectos es el rescate ya que es uno de los mas ricos en el Estado de Jalisco, el cual se tiene el proyecto de digitalizarla junto con la notaria parroquial ya que se tiene documentos del siglo XVII para que la consulta de los mismos no les ocasione deterioro, ya que ellos contienen la historia de nuestro pueblo.

El contar con un sonido publico en cada una de las plazas del municipio como es en la Cabecera municipal y las comunidades de San Lorenzo, Los naranjos y Amacuautitlanejo el que se pueda difundir la cultura musical así como leyendas, historias y tradiciones del municipio la región y nuestro Estado.

Para que nuestros habitantes estén mejor preparados solicitamos los programas de CONACULTA con la finalidad de divulgar la cultura de nuestro municipio, la cual se hará mediante las personas voluntarias, con la participación de los tres ordenes de gobierno, Federal, Estatal y Municipal así como el rescate de nuestras tradiciones se solicitara el programa Impulso de Fiestas populares para el rescate de nuestras costumbres.

EDUCACIÓN Y ESTIMULO A LA CREACIÓN ARTÍSTICA

En todas las escuelas del municipio se estimula a la creación artística en la mayoría de las Bellas artes como son la danza, pintura, teatro, oratoria, música entre otros. Lo cual se le dará estimulo por parte de le ayuntamiento para la conformación de una Banda musical municipal para el impulso de los valores artísticos, además cabe mencionar que las misiones culturales rurales a su paso por el municipio dejo algo de cultura musical lo cual ya es una ventaja en el proyecto.

DIFUSIÓN Y PROMOCIÓN CULTURAL

El ayuntamiento se compromete a seguir brindando apoyo a los dos ballet' s de danza con los que e cuenta el municipio y los demás que sigan surgiendo además de apoyarles con un maestro, vestuario y transporte a sus presentaciones.

Para la difusión de la cultura teatral y cinematográfica es necesaria una computadora portátil así como un proyector para la transmisión de las mismas las cuales serían en la plaza principal o en el teatro Axutla así como en las demás comunidades del municipio.

Dentro del municipio de ejutla se cuenta con pintores de reconocida personalidad y creadores de grandes obras, tal es el caso de Jorge Monroy Padilla creador de la acuarela que se ilustra a continuación la cual se denomino Barrio del Colegio



En el municipio o contamos con un relator el cual ha escrito ya varios libros de Ejutla el Lic. Antonio Padilla Cuevas, al cual se le dará apoyo y difusión para que mas lectores conozcan el libro al mismo tiempo atraiga más turismo.

Se cuenta con infraestructura cultural y educativa como es la Biblioteca Publica Bernardo Zepeda Sahagún. La cual se encuentra en la Cabecera municipal, la cual cuenta con mas de cuatro mil volúmenes en la cual se llevan a cabo cursis de verano, mesa de lectura, prestamos a domicilio, entre otros.

FIESTAS

Todavía es común que numerosas familias se agrupen para hacer un día de campo en algún rancho o poblado cercano como El Palo Gordo. La Soledad y El Paso a la Capillita, que está acondicionado para hacer estas convivencias.

La "Fiesta del Mono" que se inicia el día 6 de enero con el reparto de la "rosca de Reyes" participan un grupo numeroso de parejas, que van haciendo su fiesta conforme les toca la rifa del muñeco encontrado al partir la mencionada rosca.

En el mes de diciembre se organizan las tradicionales posadas en los barrios para todo el pueblo. Cada barrio organiza su posada, hace su nacimiento y los otros barrios, en procesión con los peregrinos, llegan a pedir posada para luego romper las piñatas, organizar juegos y disfrutar de alimentos típicos de la temporada navideña: ponche caliente, buñuelos, canela y dulces preparados, entre otros.

Durante las fiestas patronales se realizan las tradicionales serenatas en el jardín principal. Damas y caballeros caminan alrededor de la plaza en sentido contrario: recibiendo el caballero a su dama preferida con una lluvia de confeti y serpentinas y otras veces con una flor.

En un cerro, al poniente de la cabecera municipal, se encuentra el lugar conocido como La Capillita donde se levantó una modesta capilla de adobe y teja, hacia el año 1870, dedicada a la Virgen de Guadalupe.

Varias veces ha sido reconstruido dicho templo ya que se tiene gran devoción a la virgen del Cerrito a donde se hacen peregrinaciones y visitas personales.

En El municipio ha existido alternancia en poder, manifestando la población madures política para elegir a sus gobernantes, no votan por algún partido en especial, votan por las personas que integran la planilla. Actualmente son gobernados por el PRI y la administración pasada por el PAN. Siendo estas 2 fuerzas políticas las mas importantes.

Leyendas

La leyenda de "El Tesoro".- Narra la existencia de una cueva que es la entrada a un túnel en el que están escondidos los tesoros robados por una temible banda de salteadores, que operaba en los caminos de Sayula, Zapotlán el Grande y Colima. El túnel tenía salida a terrenos de El Palo Gordo y por ahí los fugitivos tomaban otros caminos, burlando así a la policía de los alrededores.

La leyenda del "Cerro del Narigón".- Hay varias leyendas sobre el Cerro del Narigón, se dice que está asentado en un banco de oro, quizá por sus minerales tan abundantes.



También se cuenta que un minero llamado Trinidad González trabajaba una mina de plata tan rica que pudo regalar a la Parroquia: candeleros, ciriales, cruz alta e incensario; trabajando él solo y utilizando sistemas enteramente rudimentarios.

Pero la leyenda principal es el encantamiento que se le adjudica, y que consiste en que el Jueves Santo, a las doce horas se transforma en una gran ciudad, sus peñas en catedral y grandes edificios y las piedras en las casa; se llena de gente activa por las calles y hay mucho movimiento y mercados, se escuchan los ruidos naturales de la multitud y hasta repique de campanas. Pero si alguien se atreve a acercarse a contemplar esa maravilla, desaparece la visión y el intruso se queda ahí convertido en piedra.

Tradiciones y Costumbres

Todavía es común que numerosas familias se agrupen para hacer un día de campo en algún rancho o poblado cercano como El Palo Gordo, La Soledad y El Paso a La Capillita, que está acondicionado para hacer estas convivencias.

En el mes de diciembre se organizan las tradicionales posadas en los barrios, para todo el pueblo. Cada barrio organiza su posada, hace su nacimiento y los otros barrios, en procesión con los peregrinos, llegan a pedir posada para luego romper las piñatas,

organizar juegos y disfrutar de alimentos típicos de la temporada navideña: ponche caliente, buñuelos, canela y dulces preparados, entre otros.

Durante las fiestas patronales se realizan las tradicionales serenatas en el jardín principal. Damas y caballeros caminan alrededor de la plaza en sentido contrario; recibiendo el caballero a su dama preferida con una lluvia de confeti y serpentinas y otras veces con una flor.

En un cerro, al poniente de la cabecera municipal, se encuentra el lugar conocido como La Capillita donde se levantó una modesta capilla de adobe y teja, hacia el año 1870, dedicada a la Virgen de Guadalupe.

Varias veces ha sido reconstruido dicho templo ya que se tiene gran devoción a la Virgen del Cerrito a donde se hacen peregrinaciones y visitas personales; además todos los martes de cada mes la gente ha tomado como devoción ir a visitar a la Guadalupana y en Diciembre se le hace un Docenario de misas, iniciando desde el primero de Diciembre y finalizando el día doce del mismo mes

ARTESANIAS Y GASTRONOMIA

Artesanías

Se elaboran huaraches, sillas de montar, chicotes, riendas, bozalillos. Bordados y tejidos, así mismo se tejen sillas con ixtle.

Gastronomía

Alimentos.- Pozole, birria, enchiladas, sopes, tacos y mole.

Bebidas.- Tequila y mezcal

Trajes típicos

Para los hombres.- Calzón y camisa de manta, faja roja o azul, sombrero de palma y huareches.

Para las mujeres.- Falda larga, camisa o blusa blanca bordada en colores o calados, rebozo y trenzas con cintas o listones de colores.

Cabe mencionar que en la actualidad ya ninguna persona usa el traje típico del municipio ya que debido a la influencia de la cultura Norte Americana se perdió este tipo de trajes

SALUD

La atención a la salud es prestada en el municipio por la Secretaría de Salud del gobierno estatal y el Instituto mexicano del Seguro Social (IMSS)

En cuanto al renglón de bienestar social es atendido por el sistema para el Desarrollo Integral de la Familia (DIF) a través del Comité Municipal.

La cobertura de las comunidades se realiza por una brigada de la Secretaría de Salud, mediante un recorrido previamente calendarizado. La comunidad debe de habitar un espacio par consultorio con lo mínimo indispensable.

Población con derecho a Servicio médico.

Institución	No. De habitantes	Porcentaje %
No tienen servicio de salud	1395	74 .0 %
IMSS	123	6 .50 %
ISSSTE	59	3.13 %

CASOS NUEVOS DE MORTALIDAD

MORBILIDAD GENERAL

CAUSAS	TOTAL	TASA	%
IRAS	259	1,176.73	47.17
Intoxicación picadura de alacrán	100	454.30	18.21
Diarreas (amibiasis intestinal)	45	204.45	8.19
Accidentes	18	81.78	3.28
Infección de las vías urinarias	28	127.21	5.10
Digestivas	15	68.15	2.73
Parasitosis	20	90.86	3.64
Conjuntivitis	23	104.49	4.19
Desnutrición	2	9.08	0.36
Enfermedades de transmisión sexual	12	54.52	2.18
Otras	27	122.67	4.91
total	549	2494.24	100

* Fuente SUIVE 2006 tasa x 1000 hab. INEGI población 1,888 al 2005

TASA DE MORTALIDAD Y CAUSAS

CAUSAS DE MORTALIDAD	AÑO 2006		
	No.	Tasa	%
Diabetes mellitas no insulina dependiente con otras complicaciones	1	45.43	14.28
Enfermedad cardiaca no especifica	1	45.43	14.28
Hemorragia intestinal no especifica	1	45.43	14.28
Caída desde peñasco, otro lugar especifico	1	45.43	14.28
Tumor maligno de la glándula tiroides	1	45.43	14.28
Nerfritis tubulointerstitial, no especifica aguda o crónica	1	45.43	14.28
Síndrome hepatorenal	1	45.43	14.28

EGRESOS HOSPITALARIOS EN HOSPITALES DE PRIMER CONTACTO Y HOSPITALES REGIONALES DE LA SECRETARÍA DE SALUD

CAUSAS	Nº Personas			
	2004	2005	2006	
Detecciones de cáncer de mama	180	195	200	Exploraciones
Detección de cáncer cervico uterino	185	165	200	Muestras
Usuarios activos con algún método de planeación familiar	90	105	110	Personas
Coberturas de vacunación completos en niños de 1 a 4 años	80	92	100	Niños
Dosis de vacunas aplicadas	440	432	480	Vacunas
Platicas de fomento de estilos de vida saludable	748	839	900	Platicas
Consultas externas	5,200	6,320	7,765	Consultas

- fuente: directa, tasa x mil hab. ,Población 1,888 año 2006

RECURSOS MATERIALES

TIPO DE UNIDAD	INSTITUCION						TOTAL
	SSJ	IMSS	ISSSTE	CRUZ ROJA	PARTICULAR	Nº	COBERTURA POR MIL HAB
CONSULTORIOS	9				2	3	1.3
CENTROS DE SALUD O CLINICAS	1					1	0.2
CASAS DE SALUD	8				0	7	3.5
LABORATORIOS	0					0	0.4
HOSPITALES	0					0	
CAMAS CENSABLES	2					1	0.8
RADIOLOGÍA	0					0	
FARMACIAS	2				2	4	1.3

- fuente: directa, tasa x mil hab. ,Población 1,888, año 2006

RECURSOS HUMANOS

TIPO DE UNIDAD	INSTITUCION						TOTAL
	SSJ	IMSS	ISSSTE	CRUZ ROJA	PARTICULAR	Nº	COBERTURA POR MIL HAB
MEDICOS GENERALES	2				1	2	1.7
MEDICOS PASANTES	2					2	0.8
MEDICOS ESPECIALISTAS	0						
ENFERMERAS	2				1	3	0.8
ODONTÓLOGOS	1				1	2	0.8
PASANTES							
PROMOTORES DE SALUD							
AUXILIARES DE SALUD	8					8	3.5
FARMACEUTICOS					2	2	0.8

- fuente: directa, tasa x mil hab. ,Población 1,888 año 2006

ASISTENCIA SOCIAL

Dimensión social

- Efectos sociales de la migración: Este efecto se refleja en el abandono de la familias, existiendo un porcentaje de 20.71% de hogares con emigrantes en los Estados Unidos.

La intensidad migratoria según (CONAPO) es de 3.233, es una medida que integra la evidencia diversa de la migración al país vecino del norte.

Lo anterior se refleja en el crecimiento negativo de la población, faltando los actores más importantes para el desarrollo de sus comunidades, los joven.

Índice de desarrollo humano.

En índice de desarrollo humano en el municipio de Ejutla según (CONAPO) es de 0.738, esto indica que la población rural no dispone de una serie de capacidades y oportunidades básicas, como son vida larga y saludable, conocimientos, comunicación para participar en la vida de la comunidad, no disponen de recursos suficientes para disfrutar de un nivel de vida digna, por lo que no está en condiciones de aprovechar otras muchas opciones.

POBLACIÓN POR GRUPOS DE EDAD.

Grupos de Edad	Habitantes 1990	Habitantes 1995	Habitantes 2000	Habitantes 2005
De 0 a 14 años	885	782	659	494
De 15 a 64 años	1,141	1,230	1,186	1040
Mayores de 65 años	216	248	247	353
No especificado	2	5	63	1

DENSIDAD DE POBLACIÓN

Año	Habitantes por km ²
1980	5.45
1990	4.75
1995	4.79
2000	4.56

Fuente: Centro Estatal de Estudios municipales de Jalisco. Febrero del 2000

DISPOSICIÓN POBLACIONAL

Localidades de: (Rango de hab.)	Numero		Porcentaje respecto al total de la población
	Localidades	Habitantes	
1 a 99	8	341	18.06%
100 a 999	2	318	16.64%
1000 a 1999	1	1,229	65.09%
2000 a 2499			
2500 a 4999			
5000 a 9999			
10,000 o más	0	0	0
Total	11	1,868	100%

DIAGNOSTICO DE DEFICIENCIAS EN ASISTENCIA SOCIAL

SITUACIÓN DE LAS PERSONAS	Nº DE PERSONAS
POBLACIÓN DE 5 Y MAS AÑOS QUE HABLA ALGUNA LENGUA INDIGENA	4
NIÑOS ESCOLARES CON DEFICIT DE PESO Y TALLA	3
PERSONAS DESEMPLEADAS	30
POBLACIÓN DE 15 AÑOS Y MÁS QUE NO TERMINATON LA PRIMARIA	70
NÚMERO DE PERSONAS CON ALGUNA DISCAPACIDAD	121
NIÑOS DE 0 A 4 AÑOS	132
PERSONAS DE 60 Y MÁS AÑOS	343
MUJERES MALTRATADAS	623
MUJERES ADOLESCENTES QUE POR LO MENOS TIENEN UN HIJO	11
NIÑOS QUE ABANDONAN + REPROBARON EL CICLO ESCOLAR	17
PERSONAS DE 12 Y MÁS AÑOS QUE CONSUMIERON DROGA	119
POBLACIÓN INMIGRANTE	95
PERSONAS QUE TRABAJAN Y PERCIBEN HASTA 2 SALARIOS MÍNIMOS	567

La población que se registra es del censo del año 2000, ya que de las fuentes oficiales no se tienen

Datos parciales por año, hasta que los municipios no generen el diagnóstico conoceremos la población atendida.

Plan De Desarrollo Municipal Ejutla Jalisco

POBLACIÓN TOTAL POR LOCALIDAD, POR MONTO DE POBLACIÓN Y PORCENTAJE EN EL MUNICIPIO SEGÚN SEXO

Clave de localidad	Localidades	Población			
		Total	Porcentaje en el municipio	Hombres	Mujeres
0001	Ejutla	1,229	65.10	590	639
0015	La labor	172	9.11	82	90
0034	San Lorenzo	146	7.73	65	81
0020	Los Naranjos de A	52	2.75	31	21
0017	Mesa de san Nicolás	70	3.7	32	38
0003	Amacuautitlanejo	42	2.22	21	21
0013	El Estanco	38	2.	23	15
0074	El Cuastecomate	79	4.18	43	36
0008	El Cuyotomate	26	1.38	13	13
0069	San Roque	20	1.05	13	7
9998	localidades de 1 V.	14	0.74	10	4
Total	19 Localidades	1,888	100.00	923	965

INDICE DE DESARROLLO SOCIOECONÓMICO

Índice	-0.361
Posición	075

GRADO DE MARGINACION
 Lugar que ocupa en el contexto estatal

POBLACION DE LA CABECERA MUNICIPAL

Año	Habitantes	Porcentaje respecto a la población del municipio
1995	1,321	58.32
2000	1,294	60.05
2005	1,229	65.10

PORCENTAJE DE POBLACIÓN URBANA Y RURAL DEL MUNICIPIO

Año	Porcentaje de población	
	Urbana	Rural
1995		100.00
2000		100.00
2005		100.00

ABASTO

En lo referente a servicios de abasto al comunismo popular, esta necesidad es cubierta básicamente por tiendas de abarrotes que se distribuyen en el territorio municipal.

DEPORTE

En materia deportiva, el municipio cuenta con centro recreativo y centros deportivos que tienen en su conjunto canchas de fútbol, básquetbol, voleibol, juegos infantiles y espacios destinados para el atletismo. En lo que respecta a cultura y recreación cuenta con plaza principal, parques, jardines y biblioteca.

Tiene también balnearios rústicos con manantiales de agua templada y el mirador “Capilla de Guadalupe” desde donde se observa el poblado y las serranías que lo rodean.

Faltando 3 comunidades con instalaciones deportivas y recreativas, La meza de San Nicolás, El Cuyo tomate y Cuastecomate.

VIVIENDA

La tenencia de la vivienda es fundamentalmente privada. Cuenta en su mayoría con los servicios de energía eléctrica y agua entubada en menor proporción con drenaje. El tipo de construcción es en base a teja en los techos y adobe y tabique o tabicón en los muros.

Municipio	Viviendas Totales							Tasa de crecimiento Promedio Anual					
	1960	1970	1980	1990	1995	2000	2005	50-60	60-70	70-80	80-90	90-95	95-00
Ejutla	69	574	501	512	531	567	559	0.52	-1.62	-1.4	0.22	0.65	1.55

Vivienda y servicios.

Viviendas	Numero de viviendas			Porcentaje en total de viviendas		
	1995	2000	2005	1995	2000	2005
Viviendas totales	529	567	559	100	100	100
Con agua entubada	510	550	523	96.40	97.00	93.55
Con agua entubada y drenaje	451	490	504	85.20	86.41	90.16
Con energía eléctrica	491	530	538	92.80	93.47	96.24

Situación ocupacional de las Viviendas particulares

Situación de las viviendas	No. De viviendas
Viviendas totales	559
Población total	1,888
Viviendas habitadas	557
Ocupantes en viviendas	1,865
Promedio de ocupantes por vivienda	3.35
Promedio de ocupantes por cuarto	0.75
Viviendas con un dormitorio	184
Viviendas con 2 a 5 cuartos	370
Viviendas con un solo cuarto	184
Viviendas sin drenaje	50
Viviendas con piso de tierra	42
Viviendas con techo de material provisional	337
Viviendas con muros de material provisional	183
Demanda Potencial de Vivienda	-1.38
Habitantes por vivienda	3.35
Promedio del crecimiento del parque habitacional	-1.38

- Índice de marginación: El índice de marginación en el municipio según (FONAPO) es de -0.683 , mide la intensidad como porcentaje de la población que no participa del disfrute de bienes y servicios esenciales para el desarrollo de sus capacidades básicas.
- Tomando en cuenta la información de las variables consideradas para el índice de marginación, tenemos las siguientes comunidades consideradas como marginadas, se muestran en el siguiente cuadro.

POBLACIÓN TOTAL POR LOCALIDADES Y PORCENTAJE ANIVEL MUNICIPAL

Clave de localidad	Localidad	Población total	Porcentaje En el municipio
0034	San Lorenzo	146	7.73
0020	Los Naranjos de Abajo	52	2.54
0017	Mesa de San Nicolás	70	3.70
0074	Cuastecomate	79	4.18
0008	Cuyotomate	26	1.37
		373	19.75

POBLACIÓN ECONÓMICAMENTE ACTIVA POR SECTOR 2005.

Sector	Personas	Porcentaje respecto a la PEA 2000
Primario	302	39.10
Secundario	194	25.10
Terciario	268	34.70
Población desocupada	10	1.10

POBLACIÓN ECONÓMICAMENTE ACTIVA E INACTIVA Y PORCENTAJE RESPECTO A LA POBLACIÓN DEL MUNICIPIO

Año	Población económicamente activa		Población económicamente inactiva	
	Personas	Porcentaje	Personas	Porcentaje
1980	779	30.21	838	32.50
1990	544	24.24	987	43.98
2000	774	35.91	810	37.58

RECURSOS ECONOMICOS PRODUCTIVOS

Empleos e Ingresos

Se ofrecen servicios profesionales, técnicos, comunales, personales y de mantenimiento.

AGRICULTURA

En el municipio los principales cultivos son: Maíz grano, pasto forrajero, hortalizas, sorgo grano, aguacate y ciruela, existiendo potencial para cultivar frijol, garbanzo, agave, ciruelo, pitaya y pitahaya.

En el ciclo Primavera- Verano 2003 / 2003 se tiene registrada en la SAGARPA las siguientes superficies por cultivos.

CULTIVO	MODALIDAD	SUP. SEMBRADA Has.
Maíz	Temporal	1,600.00
Sorgo	Temporal	150.00
Papayo	Riego	8.00
Chile	Riego	20.00
Agave	Temporal	65.00
Pasto	Total	906.00
Total		2,749.00

PECUARIO

Se cría ganado bovino tanto de carne como de leche, porcino, ovino, caprino, equino, aves de carne y postura.

INVENTARIO GANADERO

ESPECIE	EXPLOTACIÓN	CABEZAS
Bovinos	Carne	7,020
Bovinos	Leche	0
Porcinos	Carne	504
Ovinos	Carne	200
Caprinos	Carne	47
Caprinos	Leche	33
Aves	Carne	350
Aves	Huevo	2,130

COMERCIO

Predominan los giros dedicados a la venta de alimentos al por menor, productos de primera necesidad y los comercios mixtos que venden en pequeña escala artículos diversos como tiendas de abarrotes

TASA MEDIA ANUAL DE CRECIMIENTO

Periodo	Porcentaje
1970-1980	-2.43
1980-1990	-1.37
1990-1995	0.1

TURISMO

Festividades

Ejutla celebra sus fiestas patronales de tipo religioso en que el pueblo celebra en honor de su patrón San Miguel Arcángel durante el mes de octubre en que se observa una gran cantidad de hijos ausentes que regresan para disfrutar de las mismas en que se llevan a cabo diversas misas diarias, mañanitas en el templo paseo con la banda musical por las calles del pueblo, peregrinaciones y serenata en la noche con la banda tocando en el quiosco del jardín municipal. Cerrando cada noche con la quema de un torito lleno de buscapíes o espectaculares castillos de fuegos artificiales.

Así mismo después de la fiesta patronal inician las fiestas de toros durante una semana en que se llevan a cabo jaripeos, charreadas bailes nocturnos. Además durante este tiempo se mantienen en la plaza principal juegos mecánicos para la diversión de los niños así como taquerías, cenadurías, puestos de cantaritos y fondas para quien guste degustarse un rico plato de birria o pozole.

Durante Junio se celebra otra fiesta religiosa en honor al Sagrado Corazón de Jesús, realizada en el Convento San Ignacio de Loyola, en la cual se hacen pequeños conciertos dentro del templo, los cuales son dedicados al Santísimo Sacramento. Además en el patio del colegio se realizan bailables y kermés donde se venden ricos antojitos mexicanos, para en las noches cerrar con vistosos castillos de fuegos artificiales.



Durante el mes de noviembre se realiza una romería juvenil dedicada a Jesucristo Rey del Universo, evento en que hay una asistencia bastante numerosa (hasta 5 mil personas para es día) de jóvenes de diversos municipios de la región y de otras partes del estado

Atractivos Naturales

Existen bosques naturales localizados en los cerros La Majada, Palo Gordo, Los Añiles y San Luís, ubicados al norte, oeste y sur del municipio; además hay sitios de paisajes importantes como la presa Basilio Vadillo, La Cueva y la casa de piedra, también el cerro El Narigón, La Olachea, Las Truchas, San Pedro, el Picacho, por mencionar algunas.

El municipio cuenta con una gran cantidad de manantiales, algunos de ellos son de agua termales con gran potencial turístico.

Construcciones Arquitectónicas

Cabe mencionar que los edificios religiosos dignos de visitar que se encuentran en la cabecera municipal son la Parroquia de San Miguel y el Santuario del Sagrado Corazón El Convento, El Seminario y el monumento a Cristo Rey. Además se encuentran diversos cascos de ex -haciendas aun existentes que son de interés.

Mercado de servicios

Los servicios que se ofrecen en el municipio como en el caso de los servicios turísticos, todos los años existe romería a talpa, observando gran afluencia de turismo, al cual se les proporciona servicio de restaurante y abasto de agua y alimentos, actualmente se esta realizando un proyecto turístico rural a nivel regional que comprende un corredor turístico por los municipios de Ejutla, El Grullo, El Limón, San Gabriel, Tolimán, Tonaya y Tuxcacuesco, presentando sus principales atractivos culturales y turísticos, como pueden ser:

Monumentos históricos, escultóricos, fiestas populares, artesanías, gastronomía y recursos naturales.

Planta turística

Hoteles	Restaurant's	Bares	Rest. Bar	Fonda	Cafés
0	3	2	0	9	0

INDUSTRIA

En el municipio Se desarrolla mediante la industria manufacturera, faltando agroindustria para dar valor agregado a sus productos.

Minería

Ha habido denuncias de oro, plata, cobre y plomo así como mercurio manganeso y varita, sin embargo solo se explota una mina de mármol en el ejido La Meza de San Nicolás.

Forestal

En el municipio se encuentran diversas especies aprovechables en usos productivos como serían: Primavera, Rosa Morada, Mezquite, Parota, Cubano (Caoba); además se producen el roble y el encino los cuales se protegen por su valor endémico y para el mantenimiento del microclima municipal. Se explotan los bosques coníferos y tropicales, además del encino que es utilizado como combustible en desrames y árboles enfermos, requiriéndose trabajar mas en el aspecto forestal para aprovechar su potencial, existiendo interés en efectuar plantaciones forestales maderables a nivel comercial y de reforestación hay especies menores como: osote, majagua, guacima, retama, cuastecomates, san francisco, guamuchil.

Patrón de uso de los recursos:

El recurso mas usado en el municipio es el suelo para desarrollar la ganadería y en menor escala la agricultura de temporal.

El recurso agua, es poco utilizado para la actividad agrícola, cultivando pequeñas áreas de hortalizas principalmente y la piscicultura en la presa en forma deficiente.

Otro recurso es la minería en grado insipiente, existiendo una mina en explotación donde se extrae mármol. Ha habido denuncias de oro, plata, cobre y plomo así como mercurio manganeso y varita, sin embargo no se explota.

El recurso forestal no es aprovechado.

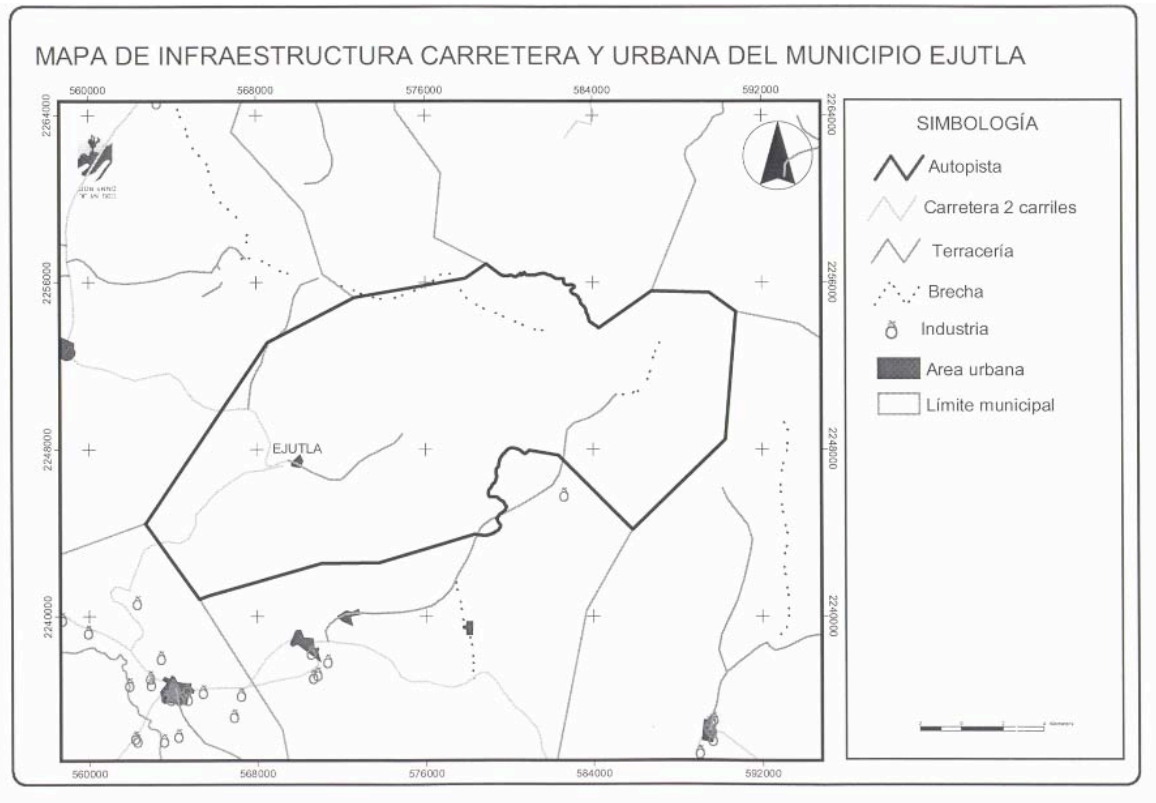
INFRAESTRUCTURA ECONOMICA SOCIAL

Vías de comunicación:

La transportación terrestre se efectúa a través de la carretera Federal Guadalajara-Barra de Navidad, se comunica por carretera pavimentada con los municipios vecinos de El Grullo y Unión de Tula, así mismo cuenta con una red de caminos revestidos de terretería y brecha que interactúa con todas las localidades.

La transportación foránea se lleva a cabo en autobuses de paso. La transportación interna se realiza en vehículos de alquiler y particulares.

Plan De Desarrollo Municipal Ejutla Jalisco



Infraestructura carretera.

Camino	Longitud Km	Tipo de terreno
El Estanco-Los Naranjos- La meza de San Nicolás	20	Lomerío fuerte
San Miguel- La Labor- San Lorenzo	20	Lomerío fuerte
Unión de Tula – Ejutla	19	Pavimento
El Grullo - Ejutla	17	Pavimento

Medios de comunicación.

El municipio de Ejutla cuenta con los siguientes medios de comunicación con una agencia de correos, una agencia de Telégrafos, una estación de microondas repetidora, 186 líneas de teléfonos residenciales, 39 líneas comerciales, contando además con servicio de Internet, se cuenta con un cybercafé, radiotelefonía, lo anterior nada mas en la cabecera municipal.

La Telefonía Rural Celular IUSACEL- TELCEL, se encuentra en 6 casetas en las principales comunidades.

En la totalidad de las comunidades la cobertura televisiva esta limitada por antenas parabólicas y la telefónica por Celulares.

SERVICIOS PUBLICOS

El municipio ofrece a sus habitantes los servicios de agua potable, alcantarillado, alumbrado público, mercados, rastro, cementerio, aseo público, seguridad pública, parques, jardines y centros deportivos.

Servicios

Servicios básicos	No. De viviendas	Porcentaje %
Agua entubada	523	93.55 %
Drenaje	504	90.16 %
Energía Eléctrica	538	96.24 %

En lo que concierne a servicios básicos el 91.53% de los habitantes disponen de agua potable entubada; en alcantarillado la cobertura es del 85.71% y en el servicio de energía eléctrica el 93.30%.

DESCRIPCION	MILES DE METROS CÚBICOS/AÑO		
	2001	2002	2003
VOLUMEN DE AGUAS RESIDUALES TRATADAS	16.79	17.06	63.07
PLANTAS DE TRATAMIENTO DE AGUA RESIDUAL	1	1	1

ABASTECIMIENTOS DE AGUA POR MUNICIPIOS CON UNA POBLACIÓN MAYOR DE 2500

105,694 METROS CÚBICOS

Faltando una comunidad con los servicios de agua potable y alcantarillado.

SERVICIOS DE APOYO A LAS ACTIVIDADES PRODUCTIVAS

**ANÁLISIS DE SOPORTE SOBRE EL POTENCIAL DE CADENAS PRODUCTIVAS
MUNICIPIO DE EJUTLA, JALISCO.**

Cadenas de Mayor Potencial	Marco ambiental – técnico	Marco social – organizativo	Marco económico – de mercado
1. Cadena pecuaria	La explotación se desarrolla en forma extensiva, predominando el establecimiento de	Asociación Ganadera Local legalmente constituida.	El principal mercado es local y regional.

Plan De Desarrollo Municipal Ejutla Jalisco

	<p>praderas de temporal, debido a Las características climáticas del municipio tiene vocación ganadera de doble propósito.</p>		
2. Cadena piscícola.	<p>En el municipio se localiza la presa Basilio Vadillo (las piedras) dicha presa es una de las menos contaminadas debido al bajo número de habitantes que viven en su cuenca hidrológica, con una capacidad de almacenamiento de 140 millones de m³ aproximadamente, en la cual se encuentra un grupo de pescadores integrado por habitantes de los municipios de El Limón y Ejutla, los cuales requieren apoyo técnico y financiero para desarrollar mas eficientemente su actividad, contando además con potencial para desarrollar proyectos turísticos que generen mas fuentes de empleo.</p>	<p>Sociedad Cooperativa de Pescadores, Bacilo Vadillo. Legalmente constituida.</p>	<p>Su mercado es local y regional. Siendo su principal mercado La Cd. De Guadalajara.</p>
3. Cadena Granos	<p>Aunque existe una presa en el municipio no domina la superficie agrícola, La agricultura es principalmente de temporal en áreas</p>	<p>En el municipio únicamente se encuentran 3 organizaciones de productores de granos, 2 ejidos y una propiedad rural</p>	<p>La producción de granos no es una actividad económica importante, la totalidad de la producción es para autoconsumo y</p>

Plan De Desarrollo Municipal Ejutla Jalisco

	<p>con pendientes y pequeñas laderas las cuales se encuentran erosionadas debido a las practicas agrícolas, la precipitación es escasa, se requiere de realizar practicas de conservación de suelo y agua para recuperar el potencial productivo.</p>		<p>complemento para la actividad ganadera.</p>
<p>4. Cadena hortícola.</p>	<p>La producción de hortalizas se desarrolla en áreas pequeñas de la unidad de riego Ejutla, extrayendo agua del arrollo Ejutla y algunos manantiales, existiendo buen potencial para esta actividad debido al microclima del municipio y el aislamiento de las áreas productoras más importantes de los municipios vecinos. La única presa que almacenaba agua para desarrollar esta actividad recientemente se rompió, reduciendo la superficie cultivada.</p>	<p>La mayoría de los productores que siembran hortalizas pertenecen a la propiedad rural, sin contar con organización especifica para esta actividad, el grupo más importante es familiar.</p>	<p>La especialidad a la que se han dedicado este grupo de productores es al cultivo de hortalizas en miniatura, para la que han encontrado un nicho de mercado de exportación a Los Estados Unidos de Norte América.</p>

LIMITANTES CON RESPECTO AL POTENCIAL DE LAS CADENAS PRODUCTIVAS EN LA REGIÓN

Cadenas de Mayor Potencial	Marco ambiental – técnico	Marco social – organizativo	Marco económico – de mercado
1. Cadena pecuaria.	El municipio se encuentra marginado en cuanto apoyos gubernamentales se refieren, requiriendo asesoría técnica para mejorar su actividad, identificar proyectos y gestión de financiamiento y tramites para acceder a los apoyos. Faltan obras de captación y almacenamiento de agua de lluvia para aprovechar los forrajes de las áreas de agostadero.	Los productores de ganado bovino se encuentran organizados en una Asociación Ganadera Local.	Falta u mecanismo de mercado para que la actividad sea rentable, establecimiento de agroindustrias para dar valor agregado a sus productos.
2. Cadena Piscícola	La Piscicultura no ha despuntado por falta adopción de tecnología para aprovechar todo el potencial de la presa Basilio Vadillo y aumentar la productividad.	A pesar de que están legalmente constituidos en Sociedad Cooperativa la mayoría de los socios están inactivos por ser de edad avanzada, otra parte han emigrado a los Estados Unidos por lo incosteable de la actividad.	En cuanto a la venta del pescado, no tienen problema de mercado, faltando desarrollar proyectos para dar valor agregado mediante la industrialización.
3. Cadena hortícola	La horticultura tiene potencial debido al microclima del Municipio, el cual no se aprovecha por falta de	Por ser un grupo familiar muy pequeño que se dedica a la producción de hortaliza, no están	Su principal mercado es de exportación hacia los Estados Unidos de Norteamérica, contando con un

Plan De Desarrollo Municipal Ejutla Jalisco

	infraestructura hidráulica, la presa que alimentaba la unidad de riego Ejutla se rompió recientemente, reduciendo la superficie que se dedicaba a esta actividad.	legalmente constituidos.	nicho de mercado par las hortalizas en miniatura, teniendo problemas en los últimos años por la competencia que se estableció en los estados de la frontera.
4. Cadena granos	El cultivo de granos ha disminuido en los últimos años, debido al costo altos de los insumos y el precio bajo de venta de los granos en general.	Para la siembra y comercialización de granos no existe organización de productores	

Mercado de capitales:

En el Municipio no existe servicio Bancario, siendo el banco mas cerca en la Cd. de El Grullo, Jalisco.

La cabecera municipal cuenta con una Caja Solidaria que se formo con los el capital de los productores de 7 comunidades que reciben apoyo del programa crédito a la palabra, una sucursal de la Cooperativa de Ahorro y Crédito Santa María de Guadalupe de la Cd. de El Grullo, Jal. Además el 37.86 % de los hogares de El Municipio recibe remesas de dólares de emigrantes en Los Estados Unidos y en menor porcentaje no estimado el agio local.

Agentes económicos: Debido a la escasa actividad económica del municipio, no se observan muchos agentes económicos. La Caja popular de Ahorro y Crédito Santa María de Guadalupe se puede considerar como un agente externo, también los coyotes que más nos visitan son los compradores de ganado, por ser la actividad ganadera la más importante del municipio.

- **Actores sociales:** Los principales actores sociales son las organizaciones Sociales y de productores que se encuentran en el municipio.

Infraestructura productiva básica:

La presa Basilio Vadillo (las Piedras) se encuentra dentro del municipio, con una capacidad de almacenamiento de 145.724 Millones de M³, pero el agua almacenada es manejada para el estado de Colima.

Plan De Desarrollo Municipal Ejutla Jalisco

El municipio carece de infraestructura productiva, la presa con que contaba se rompió recientemente. La Unidad de Riego Ejutla opera una superficie de 70-00 has. Bombeando agua del arroyo Ejutla, para establecer cultivos de hortaliza por sistema de riego por goteo.

En lo ganadero se requiere de la construcción y rehabilitación de bordos abrevaderos para la captación de agua de lluvia, para aprovechar mejor los esquilmos y agostaderos.

Faltando invertir en este aspecto, pues se carece en el municipio de infraestructura básica productiva.

Estructura Agraria:

El municipio cuenta con 3 organizaciones agrarias que son:

Ejido Ejutla, Ejido la Meza de San Nicolás, en los cuales ya se regularizaron por Procede y la Propiedad Rural, no existiendo conflictos agrarios significativos que limiten la productividad.

- Actores sociales: Los principales actores sociales son las organizaciones Sociales y de productores que se encuentran en el municipio.
 - Organizaciones Existentes:
 - a) Asociación Ganadera Local.
 - b) Asociación de Charros.
 - c) Comité municipal de Educación.
 - d) Comité Municipal de Salud.
 - e) Consejo Municipal de Desarrollo Rural Sustentable
 - f) Asociación de La Propiedad Rural.
 - g) Ejido Ejutla.
 - h) Ejido La Mesa de San Nicolás.
 - i) Vocal de Cadena Granos.
 - j) Vocal de Cadena Pecuaria.
 - k) Vocal de Cadena Hortícola.
 - l) Vocal de Cadena Piscícola.
 - m) Organizaciones Deportivas.
 - n) Organizaciones Religiosas.
 - o) Comités de Obra de Barrios y Comunidades.Todos ellos integrados en un Comité de Planeación y Desarrollo Municipal, No excediendo el ámbito local.

Infraestructura productiva básica:

La presa Basilio Vadillo (las Piedras) se encuentra dentro del municipio, con una capacidad de almacenamiento de 145.724 Millones de M³, pero el agua almacenada es manejada para el estado de Colima.

El municipio carece de infraestructura productiva, la presa con que contaba se rompió recientemente. La Unidad de Riego Ejutla opera una superficie de 70-00-00 has.

Plan De Desarrollo Municipal Ejutla Jalisco

Bombeando agua del arroyo Ejutla, para establecer cultivos de hortaliza por sistema de riego por goteo.

Cabe mencionar que el Municipio cuenta con alrededor de 300-00-00Has. Que cuentan con sistemas de riego los cuales son utilizadas en diferentes tipos de cultivos.

En lo ganadero se requiere de la construcción y rehabilitación de bordos abrevaderos para la captación de agua de lluvia, para aprovechar mejor los esquilmos y agostaderos.

Faltando invertir en este aspecto, pues se carece en el municipio de infraestructura básica productiva.

Estructura Agraria:

El municipio cuenta con 3 organizaciones agrarias que son:

Ejido Ejutla, Ejido la Meza de San Nicolás, en los cuales ya se regularizaron por Procede y la Propiedad Rural, no existiendo conflictos agrarios significativos que limiten la productividad.

ASPECTOS ORGANIZATIVO – INSTITUCIONAL



Relación de Funcionarios Públicos

Administración 2007- 2009

REGIDORES PROPIETARIOS

Profa. Ma. de Jesús Amador Oliveros.
Sara Soto Corona.
Esperanza Díaz Lomeli.
Aidé Velázquez Pelayo.
Juan José Meza Michel.
Ramón Jiménez Ruiz.
Lic. Rosa Angélica Rivera González.
Delmi Alvarado Alvarado.
Esperanza Sandoval García.
José Monroy Santana.

PRESIDENTE

Opt. J. Jesús González Murillo.

SINDICO

Aidé Velázquez Pelayo.

SECRETARIO GENERAL

Teresa de Jesús Bejarano

TESORERO

Carolina Meza Serrano

REGISTRO CIVIL

Mariela De Niz Retano

CATASTRO

Ma de los Ángeles González Santana.

DIR. OBRAS PÚBLICAS

Ing. José Juan García Núñez

DIR. SEGURIDAD PÚBLICA

Ramón Guerra Arechiga

ENC. DE SERVICIOS MUNICIPALES

José Velázquez Pérez

Caracterización del Ayuntamiento

Organización y Estructura de la Administración Pública Municipal

El presente es un organigrama tipo que describe, de manera genérica, la integración del Ayuntamiento considerando las unidades administrativas y de gobierno que señala la Ley de Gobierno y la Administración Pública Municipal del Estado de Jalisco.

Para el caso de Ejutla, se cuenta con agencias municipales en las localidades de La Labor, San Lorenzo, Los Naranjos, El Estanco, La Mesa de San Nicolás, El Cuyotomate, El Cuastecumate y Amacuautitlanejo.

- Relaciones de poder: No se observan conflictos entre los actores sociales por el poder, excepto los normales entre partidos políticos en las contiendas electorales.

Regionalización Política

El municipio de Ejutla está integrado en el Distrito Electoral 18 de la distritación Federal y de la Local.

Reglamentación Municipal

Reglamento de Policía y Buen Gobierno

Reglamento orgánico municipal (en proceso de revisión)

Reglamento protección civil (en proceso de revisión)

Reglamento servicio de agua potable y alcantarillado (en proceso de revisión)

Reglamento conservación del centro histórico (en proceso de revisión)

Reglamento de Ecología y medio ambiente (en proceso de revisión)

ESTADO DE PLANEACION MUNICIPAL

En el municipio se ha instalado en comité de Planeacion para el desarrollo municipal el cual tiene como coordinador el Ing. José Juan García Núñez el cual sesiona cada tres meses el cual tiene representatividad de todos los comités de obra de las 8 principales localidades, club deportivos, infantil juvenil, veteranos, femenil, así como alcohólicos anónimos, asociación de carros entro otros los cuales tienen representación en dos subcomités de representación de el campo económico y el social.

Los cuales después de una reunión se priorizaron las siguientes obras en todas las localidades y la cabecera municipal

NECESIDADES DETECTADAS POR MUNICIPIO Y GRUPOS

DESCRIPCIÓN ESPECÍFICA	TEMA CENTRAL	LUGAR O DELEGACION
<ol style="list-style-type: none"> 1. Se necesita maestra para el kinder 2. Conexión del drenaje. 3. Línea telefónica. 4. Alumbrado publico. 5. Construcción de tanque de almacenamiento de agua potable 6. Cancha de usos múltiples. 7. Red eléctrica en la casa de salud. 8. Construcción de guardaganado. 	Área urbana	Cuastecomate
<ol style="list-style-type: none"> 1. Cerco perimetral del tanque de almacenamiento de agua potable. 2. Red de drenaje y fosas sépticas. 3. Atrio en la capilla. 4. Construcción de casa de salud. 5. Empedrado de 5000 m2 6. Falta de kiosco 7. Apoyo a las escuelas 8. Regularización de predios urbanos 	Área urbana	La Meza de San Nicolás
<ol style="list-style-type: none"> 1. Rehabilitación de camino de la Estancia a la Meza. 2. Rehabilitación Camino saca 	Agricultura	La Meza de San Nicolás

Plan De Desarrollo Municipal Ejutla Jalisco

<p>cosechas potrero el cerrito, 2 Km. 3. Apoyos al campo.</p>		
<p>1. Construcción de 3 bordos abrevaderos y la rehabilitación de 8. 2. Mejoramiento genético para los criaderos con apoyo de Sementales.</p>	Ganadería	La Meza de San Nicolás
<p>1. Problema con la cooperativa para pescar en la presa las piedras para autoconsumo</p>	Pesca	La Meza de San Nicolás
<p>1. Falta de lancha para cruzar a la Labor</p>	Transporte	La Meza de San Nicolás
<p>1. Electrificación del sistema de agua potable. 2. Electrificación de casa de salud. 3. Arreglo de lámparas del alumbrado publico. 4. Terminación de los empedrados. 5. Terminación de salon de usos múltiples. 6. Reubicación del drenaje (alejarlo mas). 7. Rehabilitación del camino que va a la mina de mármol. 8. Servicio del recolector de basura. 9. Colocación de guardaganado. 10.Rehabilitación de la bodega para usarla como templo.</p>	Área urbana	Cuyotomate
<p>1. Rehabilitación de camino saca cosechas a la presa loma alta 4.0 Km. Beneficia a 15 productores, con 800 has. Y 800 cabezas de ganado.</p>	Agricultura	Cuyotomate
<p>1. Construcción de 1 bordo abrevadero 2. Rehabilitación de 2 bordos con membrana. 3. Desasolve de 2 bordos. 4. Desasolve de la presa loma alta 5. Mejoramiento genético para los criaderos con apoyo de Sementales.</p>	Ganadería	Cuyotomate
<p>1. Terminación de la casa de salud. 2. Construcción de machuelos y</p>	Área urbana	Los Naranjos

Plan De Desarrollo Municipal Ejutla Jalisco

<p>banquetas.</p> <p>3. Terminación del foro de usos múltiples.</p> <p>4. Rehabilitación de la red de agua potable.</p> <p>5. Regularización de predios.</p> <p>6. Construcción de depósito para el reciclaje de basura.</p> <p>7. Circular el jardín.</p> <p>8. Valla de protección en el arroyo.</p> <p>9. Corral de manejo o plaza de toros.</p> <p>10. Regularización de predios urbanos</p> <p>11. Construcción de centro recreativo para las aguas termales del arroya San Pedro.</p> <p>12. Falta de servicio telefónico.</p>		
<p>1. Construcción de 3 bordos abrevaderos.</p> <p>2. Mejoramiento genético para los criaderos con apoyo de Sementales.</p>	Ganadería	Los Naranjos
<p>1. Terminación de la entrada al Estanco.</p> <p>2. Construcción de barda para los baños.</p> <p>3. Rehabilitación de camino.</p> <p>4. Rehabilitación del alumbrado público.</p> <p>5. Rehabilitación de la red de agua potable.</p> <p>6. Construcción de una rampa e instalación eléctrica en la casa de salud.</p> <p>7. Línea telefónica.</p> <p>8. Empedrado en la calle principal.</p> <p>9. Red de agua potable en el ingreso principal.</p> <p>10. Reparación de la iglesia.</p> <p>11. Regularización de predios urbanos</p> <p>12. Construcción de camino a el nacimiento de aguas termales San Pedro</p>	Área urbana	El Estanco
<p>1. Rehabilitación de 5.0 Km., del camino saca cosechas potrero la meza del Pilar.</p>	Agricultura	El Estanco
<p>1. Construcción de 3 bordos abrevaderos.</p> <p>2. Mejoramiento genético para los</p>	Ganadería	El Estanco

Plan De Desarrollo Municipal Ejutla Jalisco

criaderos con apoyo de Sementales.		
<ol style="list-style-type: none"> 1. Remodelación de la escuela primaria. 2. Empedrado de varias calles. 3. Ampliación de red de agua potable. 4. Centro de acopio para basura. 5. Construcción de puente vehicular y vados. 6. Ampliación del camino. 7. Rehabilitación del jardín. 8. Rehabilitación del templo. 9. Construcción de gradas en la plaza de toros. 10. Ampliación de red eléctrica. 11. Construcción de laguna de Oxidación para control de aguas residuales. 12. Acondicionamiento de acceso a las escaleras de la plaza principal así como accesos para minusválidos. 13. Rehabilitar los toriles y embudo de los corrales de la plaza de toros. 14. Regularización de predios urbanos 15. No tienen señal de Televisión 	Área urbana	San Lorenzo
<ol style="list-style-type: none"> 1. Construcción de 8 Km, de camino nuevo para sacar cosecha, beneficia 10 predios con 1000 has. 2. Rehabilitación de 17.0 Km, de camino saca cosechas de diferentes potreros 	Agricultura	San Lorenzo
<ol style="list-style-type: none"> 1. Construcción de 7 bordos abrevaderos en 4 potreros. 2. Rehabilitación de 2 bordos 3. Mejoramiento genético para los criaderos con apoyo de Sementales. 	Ganadería	San Lorenzo
<ol style="list-style-type: none"> 1. Problema de calidad del agua potable del manantial potrero del cobre. 2. Terminar los empedrados y banquetas. 3. Ampliar el camino para pavimentarlo. 4. Servicio de telefonía 5. rehabilitación de cancha de fútbol. 6. Construcción de gradas en la plaza de toros. 7. Construcción de jardín y kiosco. 8. Alumbrado publico. 	Área urbana	La Labor

Plan De Desarrollo Municipal Ejutla Jalisco

<p>9. Apertura de calles nuevas. 10. Poner a funcionar la planta procesadora de aguas negras, revisar el drenaje y sopletear. 11. rescate de la iglesia que se encuentra en el baso de la presa así como construcción de muro de contención para evitar que inunden las aguas. 12. Ampliación del camino San Lorenzo – La Labor - El Palmar. 13. Regularización de predios urbanos 14. Definición de la zona Federal del baso de la presa.</p>		
<p>1. Rehabilitación de 7.0 Km., de camino saca cosechas par diferentes potreros.</p>	Agricultura	La Labor
<p>1. Reparación de 1 bordo abrevadero con membrana potero el río. 2. Construcción de 4 bordos en diferentes potreros. 3. Mejoramiento genético para los criaderos con apoyo de Sementales.</p>	Ganadería	La Labor
<p>1. Rehabilitación de línea de agua potable. 2. Remodelación del jardín. 3. Construcción de empedrado en el atrio de la iglesia. 4. Construcción de topes en las calles. 5. Alcantarilla en el ingreso. 6. Construcción de gradas en la plaza de toros. 7. Empedrado de la calle que va a la plaza de toros. 8. Construcción de vado de la calle al Rincón. 9. Ampliación del foro. 10. Nomenclatura. 11. Regularización de predios urbanos 12. Ampliación y pavimentación del camino El Estanco –Cuastecomate.</p>	Área urbana	Amacuautillanejo
<p>1. Rehabilitación 5 Km, de camino saca cosechas.</p>	Agricultura	Amacuautillanejo
<p>1. Rehabilitación de 10.0 Km, de camino saca cosechas en diferentes potreros.</p>	Agricultura	Propiedad Rural

Plan De Desarrollo Municipal Ejutla Jalisco

<ol style="list-style-type: none"> 1. Construcción de 6 bordos abrevaderos. 2. Rehabilitación de 2 bordos con membrana. 3. Mejoramiento genético para los criaderos con apoyo de Sementales. 	<p>Ganadería</p>	<p>Propiedad Rural</p>
<ol style="list-style-type: none"> 1. Construcción de un relleno sanitario, para resolver el problema de la basura. 2. Encontrar un proyecto viable para mejorar la distribución del agua potable. 3. Remodelación de la avenida Zaragoza. 4. Terminación de la casa hogar. 5. Mejorar las vías de comunicación hacia las comunidades 6. Regularización de predios urbanos 7. construcción de vados en las calles Progreso y prolongación Las Palmas 8. Rehabilitación y contracción de cancha de frontón a frontenis. 9. Instalación de juegos infantiles en la unidad deportiva. 10. Restauración del kiosco de la plaza principal. 11. Rehabilitación del centro Histórico en si estilo original 12. Iluminación adecuada y acorde en los portales así como el piso de los mismos. 13. Rehabilitación e iluminación con luz bañada de las diferentes iglesias. 14. Construcción de plazoleta en parte posterior del monumento a Cristo Rey. 15. Construcción de caseta de vigilancia arriba en la loma del monumento Cristo Rey. 16. Construcción de andador por la carretera hacia la capilla de la Virgen de Guadalupe. 17. Construcción de andadores por el arroyo principal. 18. Construcción de muro de contención para estacionamiento en la capilla de la Virgen de Guadalupe. 19. Continuación de la construcción de 	<p>Área urbana</p>	<p>Cabecera Municipal de Ejutla</p>

<p>parque ecológico en la zona compuerta y nacimiento.</p> <p>20.Reforestación y mantenimiento de áreas verdes en las zonas de las manantiales así como rehabilitación de cuencas.</p> <p>21.Ampliación de la red de drenaje en las calles Juan M. Díaz y Privada Las Palmas</p> <p>22. Ampliación de la calle Progreso así como empedrado e iluminación así como dotarla de servicios de agua potable y drenaje.</p> <p>23. Ampliación de la red de drenaje en la calle en la calle Colon.</p> <p>24.Construcción de muro de contención en la calle prolongación Las Palmas.</p> <p>25.Colocación de vigas de protección a vehículos al terminad la avenida Zaragoza</p> <p>26.Colocación de riego por aspersión en las zonas áreas verdes de la avenida Zaragoza.</p> <p>27.Ronexión de la línea de agua potable que va al rastro a alimentar el tanque de bombeo al tanque de Cristo Rey.</p> <p>28.Rehabilitación de la fachada de de la primer casa de salud de la cabecera municipal (Casa de Don Juan Romero).</p> <p>29.Acondicionamiento de las calles sin nombre (donde vive Ramón Ruiz y donde vive Santos Jiménez).</p> <p>30.Empedrado en la calle reforma</p> <p>31.Ampliación de la calle Los Arquitos así como empedrado y servicios. Públicos.</p> <p>32. Construcción de guardaganado en la calle san miguel para facilitar el acceso a la capilla de padre Emilio Pérez.</p> <p>33. Empedrado en la calle Colon hacia el lado norte hasta la compuerta. instalación de adoquinado en el panteón viejo.</p> <p>34.Construcción de sistemas de desagüe y lámparas de alumbrado</p>		
---	--	--

Plan De Desarrollo Municipal Ejutla Jalisco

<p>en el panteón municipal.</p> <p>35. Restauración y rescate de el sepulcro de San Rodrigo Aguilar</p> <p>36. Recate y restauración de la capilla de velación del panteón municipal.</p> <p>37. Ampliación de las instalaciones de la Presidencia Municipal.</p> <p>38. Construcción de toldo para protección de la lluvia en las instalaciones de la Presidencia.</p> <p>39. Construcción de la calle de los Hombres Ilustres.</p> <p>40. Apertura y conexión de las calles Juan M. Díaz con Linda Vista y Los Arquitos con Abasolo.</p> <p>41. Conclusión de la bodega municipal</p> <p>42. Construcción de puente para paso vehicular en la calle Ciprés.</p> <p>43. Construcción de instalaciones para la producción de humus de lombriz en el vivero municipal.</p> <p>44. Instalación de antena repetidora para canales de televisión y telefonía celular para todo el municipio</p> <p>45. Instalación de centros comunitarios digitales en todas las escuelas del municipio</p> <p>46. Reubicación del Rastro Municipal</p>		
--	--	--

HACIENDA PÚBLICA

MOVIMIENTO	2005	2006
INGRESO MUNICIPAL PERCAPITA	\$ 3,553.00	\$ 4,280.00
EGRESO MUNICIPAL PERCAPITA	\$ 3,516.17	\$ 4,768.00

MOVIMIENTO	2005	2006
Autonomía Financiera	11.48%	10.85%
Capacidad de Inversión	19.71%	39.69%
Peso del Gasto Administrativo(Gasto Corriente)	68.81%	49.46%
CARGA DE LA DEUDA	0.0%	0.0%

CAPITULO V

POTENCIALIDADES

PRINCIPALES POTENCIALIDADES

POTENCIAL PECUARIO

La vocación del municipio, debido a las características topográficas y climatológicas son aptas para la actividad pecuaria, contando con el establecimiento de paraderas inducidas en las áreas de temporal principalmente, existiendo explotaciones semi intensivas de ganado de carne, lechero y especies menores

POTENCIAL TURISTICO

Debido a su antigüedad, ya que el municipio data de alrededor de 1544, trae consigo un tinte colonial en el cual se pueden apreciar construcciones que tienen bastante antigüedad, misticismo e Historia entre los que se puede mencionar: El convento, El Seminario, Monumento a Cristo rey, entre otros.

Además cuenta con gran cantidad de manantiales de aguas normales e incluso agua termales.

Para el turismo aficionado a la pesca, dentro del municipio se encuentra la presa Basilio Vadillo (las piedras) en la que se puede pescar, remar, y demás actividades.

Con relación a turismo religioso se tiene en la cabecera municipal los lugares más relevantes, previos y posteriores al martirio de San Rodrigo Aguilar, entre los que están: la prisión, el lugar del martirio, sepultura entre otros.

POTENCIAL MINERO

Existen registros de yacimientos y denuncias de oro, plata, cobre y plomo así como mercurio manganeso y barita, sin embargo solo se explota una mina de mármol a nivel comercial, en El Ejido La Meza de San Nicolás.

En la comunidad de los Naranjos, existe potencial para explotar un banco de piedra laja, propia para enchapado de fachadas.

POTENCILA ACUICOLA

El municipio se ubica la presa Basilio Vadillo (las Piedras) con un almacenamiento de agua de 145 millones de metros cúbicos, la cual cuenta con un gran potencial para desarrollar la acuicultura, no ha sido aprovechado eficientemente, además se localizan un número importante de manantiales que permanecen con agua todo el año sin ser aprovechados para esta actividad.

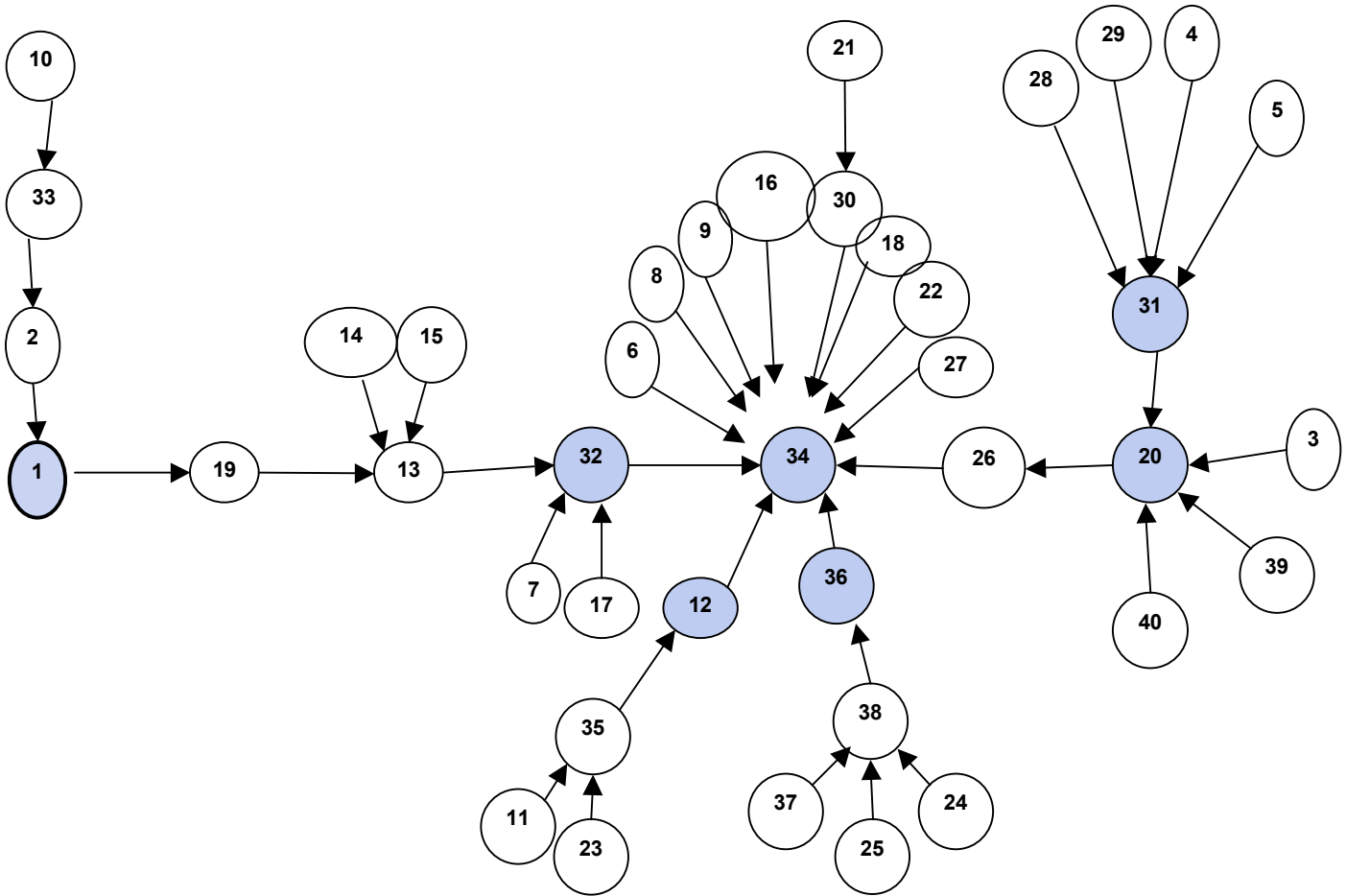
POTENCIAL FORESTAL

Existe potencial de explotación en bosques coníferos y tropicales, roble, primavera, rosa morada, además del encino utilizado como combustible, parota para la elaboración.

Nº	Problema	Efecto
1	Migración	19
2	Falta De Empleo	1
3	Falta De Asesoría Agropecuaria	20
4	Contaminación Basurero Municipal	31
5	Contaminación De Arroyo Principal	31
6	Falta De Abastecimiento De Agua	34
7	Falta De Drenaje	32
8	Infraestructura De Salud Insuficiente	34
9	Comunicación Urbana Deficiente	34
10	Telecomunicaciones Deficientes	33
11	Ausentismo Escolar	35
12	Percepción De Ingresos Baja	34
13	Baja Recaudación De Ingresos Municipales	32
14	Predios Urbanos Municipales Irregulares	13
15	Escasa Participación De Recursos Federales	13
16	Infraestructura Eléctrica Insuficiente	34
17	Infraestructura Eléctrica Deficiente	32
18	Escasez De Vivienda Popular	34
19	Escasa Población	13
20	Poca Producción Agropecuaria	26
21	Desnutrición En La Población	30
22	Alta Marginación	34
23	Nivel Educativo Bajo	35
24	Alcoholismo	38
25	Drogadicción	38
26	Canasta Básica Cara	34
27	Caminos Rurales En Malas Condiciones	34
28	Alta Deforestación	31
29	Suelos Erosionados	31
30	Problemas De Salud (Mental, crónico degenerativas, etc.)	34
31	Deterioro Ambiental	20
32	Insuficiencia De Servicios Básicos	34
33	Falta De Inversión Privada	2
34	Baja Calidad De Vida	1
35	Bajo Nivel De Preparación	12
36	Desintegración Familiar	34
37	Perdida de Valores	38
38	Violencia Intrafamiliar	36
39	Inestabilidad mercantil para servicios y productos agropecuarios	20
40	Falta de Planeación Organizativa Institucional	20

Análisis de La Problemática

PROBLEMAS ESTRATEGICOS



ENUMERACIÓN DE LOS PROBLEMAS ESTRATÉGICOS

MIGRACIÓN

En los últimos años, el alto índice de migración de personas de diferentes edades del municipio, en busca de mejores condiciones de vida, se ha dado en gran medida por la falta de empleo, originada por las telecomunicaciones deficientes (teléfono, telefonía celular, etc.) que dan origen a una falta de inversión privada para originar diferentes fuentes de empleo

INSUFICIENTE COBERTURA DE SERVICIOS BÁSICOS

Debido a la escasa población con que cuenta el municipio causando una baja recaudación de ingresos municipales debido a la irregularidad de la mayoría de los predios, tanto urbanos como rústicos. Y que ocasiona que las participaciones estatales y federales sean bastante bajas, por lo que a las autoridades municipales les es difícil proporcionar los servicios básicos y mejorar una infraestructura eléctrica deficiente y la falta de drenaje en las partes mas altas de las poblaciones.

PERCEPCIÓN DE INGRESOS BAJA

En la actualidad, en el municipio se deja ver un alto grado de ausentismo escolar, aunado a un nivel educativo bajo originado por el desinterés de la población en general, tanto de padres como alumnado, por procurar una educación de calidad y disposición para el ritmo de vida actual, transformándose en un bajo nivel de preparación que por ende nos conlleva a tener una baja percepción de ingresos en la población.

DESINTEGRACIÓN FAMILIAR.

En la sociedad actual, como una enfermedad silenciosa que se diagnostica a un paciente aquejado por un mal crónico, se ha detectado un crecimiento en la perdida de valores que hace propenso el caer en los vicios como el alcoholismo y la drogadicción; que han ido en aumento, provocando un alto índice de violencia intrafamiliar (indiferencia sobre los problemas familiares, maltrato físico y psicológico, etc.) que se traduce en una fuerte desintegración familiar.

BAJA CALIDAD DE VIDA

Debido a la carencia en servicios básicos, señalados como comunicación urbana deficiente, Infraestructura eléctrica insuficiente, Infraestructura de salud insuficiente, des-abasto de agua potable causado por el desperdicio de la misma y redes hidráulicas en mal estado, asociado a la escasez de vivienda popular, aunado a una alta marginación debido a la dispersión de las comunidades y caminos rurales en malas condiciones, que a su vez elevan el costo de los productos de la canasta básica, afectando así al bajo porcentaje de población económicamente activa, por lo que el escaso poder adquisitivo origina un grado medio de desnutrición en la población y que a la vez conduce a problemas generales de salud, lo que ha ocasionado que la calidad de vida de los habitantes del municipio sea deficiente.

POCA PRODUCCIÓN AGROPECUARIA

La falta de planeación organizativa en los productores agropecuarios, así como la inestabilidad mercantil para servicios y productos agrícolas y ganaderos, aunado a la falta de asesoría agropecuaria basada en la sustentabilidad; han originado que el municipio, en general, tenga una poca producción agropecuaria.

DETERIORO AMBIENTAL

Debido a la Contaminación originada por la cercanía del basurero Municipal, la Contaminación de arroyo principal por aguas negras, aunado a una alta deforestación para cambios de uso de suelo, así como suelos erosionados por el agua y el viento, han llevado a que el municipio se encuentre con un alto nivel de deterioro ambiental.

CAPITULO VIII OBJETIVOS ESTRATÉGICOS

MIGRACION

El promover la generación de empleos que puedan sufragar las necesidades económicas de la población, las cuales pueden venir de la ampliación de vías de comunicación en buen estado y de fácil acceso, el incremento en las actividades productivas para la población, generación de proyectos productivos que arraiguen a la población y que los haga encontrar algo similar o mejor a lo que encuentran en otro lugar.

COBERTURA DE SERVICIOS BASICOS

La ampliación en los servicios básicos como son: líneas de agua potable, drenaje, línea eléctrica y alumbrado publico, empedrados, áreas deportivas y culturales, instituciones educativas de mayor nivel y en mejor estado, así como la construcción de casas de salud en las diferentes comunidades, entre otras.

PERCEPCION DE INGRESOS BAJA

Mejorar e incentivar la asistencia escolar con un óptimo sistema de aprendizaje para elevar el nivel educativo de cada ciclo escolar desde preescolar hasta media superior, optimizando el nivel de preparación del alumnado para que puedan aspirar a una digna percepción de ingresos.

DESINTEGRACION FAMILIAR

En la actualidad de deberá iniciar con el rescate de valores en todos los rubros (civiles, familiares, filosóficos, deportivos, etc,...) y trabajar incansablemente en la prevención y rehabilitación de adicciones en general, así como una labor social y humanitaria en la lucha contra la violencia intrafamiliar, buscando la unificación, tolerancia y fraternidad y superación personal dentro de cada familia del municipio.

BAJA CALIDAD DE VIDA

Combatir la alta marginación de las comunidades, acercándolas mediante la mejoramiento y optimización de los caminos rurales, lo cual además abaratará los costos de la canasta básica, mejorando la alimentación en la población disminuyendo la desnutrición y ampliar la infraestructura de salud para contrarrestar los problemas de salud existentes intensificar la prevención de los mismos, buscando mecanismos para que la población tenga acceso a viviendas dignas, lo cual mejorará su calidad de vida.

POCA PRODUCCION AGROPECUARIA

CAPITULO VII DESARROLLO MUNICIPAL SUSTENTABLE Y EQUILIBRADO

Migración

Objetivo

El sustento de la familia es la base fundamental en cada hogar, por lo cual es muy importante la generación de empleos en el municipio; así generando mayores oportunidades al desarrollo de cada localidad en el futuro cercano.

Cada localidad cuenta con habitantes preparados e interesados en el desarrollo de su comunidad y han fortalecido una sana diversificación económica logrando la reactivación del campo, basada en la sustentabilidad y la regeneración del suelo agrícola, en lo cual participan factores sociales, públicos y privados que se complementan y cooperan en el torno a un proyecto de desarrollo incluyente y entendiendo que el desarrollo de el municipio es corresponsabilidad de todos, la mayoría cuenta con una mayor capacidad económica y administrativa que les permite aspirar a mayores niveles de bienestar. Por lo que el municipio de Ejutla es autosuficiente, con un territorio mejor aprovechado y menos desequilibrado donde se aplica urbana mas promotora que reguladora, en la que cada habitante se concierne y complementa las tareas publicas.

Se encuentra una población dinámica y activa la cual participa y se interesa en el cooperativismo como base para fomentar la inversión privada e interna logrando así mayores ingresos del municipio.

1.1 Objetivos Generales

Reducir la migración mediante el fomento de condiciones que posibiliten el desarrollo económico en el municipio proporcionando la inversión en un entorno favorable y el desarrollo de actividades productivas y negocios.

Estrategia

Fortalecer la promoción y ejecución de infraestructura para el desarrollo.

La visión estratégica para la construcción, modernización y conservación de la infraestructura para el desarrollo requerido, requiere que la política para el desarrollo

de la infraestructura responda a una visión estratégica del desarrollo contenida en el plan de desarrollo dada la magnitud de la infraestructura requerida en el municipio para impulsar el desarrollo es necesario impulsar fuertes inversiones publicas, identificar fuentes alternas de financiamiento y facilitar mas proyectos de infraestructura y productivos.

El esfuerzo en la promoción podrá contribuir en la identificación de proyectos de infraestructura para el desarrollo, así como esquemas financieros mas aptos para su realización de la infraestructura requerida para el desarrollo, se observa lo siguiente;

Líneas de acción:

- Infraestructura de telecomunicaciones
- Obras de infraestructura terrestre(carreteras, caminos)
- La previsión de reservas territoriales para el desarrollo de actividades económicas.

2. Objetivo

Promover una integración entre la política social y las políticas para el desarrollo económico.

Insuficiente Cobertura De Servicios Básicos.

Con miras al futuro podemos ver que Ejutla se sitúa entre los municipios con mayor cobertura de servicios básicos como son Infraestructura de Luz Eléctrica propia derivada de la Presa Basilio Badillo, Redes suficiente de agua potable y alcantarillado con un optimo uso de tratamiento de aguas residuales para su rehúso ya sea en áreas verdes o usos industriales, calles en su totalidad empedradas para no perder la imagen colonial.

Encontramos a Ejutla convertido en un sitio propicio para la inversión privada y extranjera.

Cada habitante esta comprometido en la conservación del ambiente por lo que contamos con el mejor sistema en el país con separación de desechos sólidos en el cual se utiliza toda la materia orgánica para producir Humus mediante la lombricultura y producimos nuestro Bio-gas para nuestros vehículos, todo el material de vidrio se recicla, y en aspecto del plástico, por la misma convicción de la ciudadanía se consume los menos posibles, así generando mucha menos cantidad de basuras, erradicando en un 70 % el uso de bolsas plásticas en los mercados, la venta de botellas desechables, etc. , muchos otros municipios y estados quieren seguir nuestro modelo.

Todo esto se ha logrado gracias a una reactivación de la economía en le municipio, logrando la regularización de la mayoría de predios irregulares y en censo enfiteútico, una mayor recaudación de Ingresos Municipales, Estatales y Federales, y en la cuál participa también la ciudadanía en general.

La población misma se ha interesado en el desarrollo de cada una de sus comunidades y son actores fundamentales en la sustentabilidad y protección al ambiente.

Objetivos Generales

Objetivo general 1.1

Lograr una mayor recaudación municipal e impulsar un óptimo uso de los Ingresos obtenidos.

Estrategia 1.

Fortalecer las finanzas municipales.

La reforma hacendaria habrá de traducirse en una mayor potestad tributaria para el municipio, fortaleciendo así la hacienda municipal, traduciéndose en mayor recaudación.

- Líneas de acción.
 - Organizar un sistema de planeación, programación y presupuestación en el municipio.
 - Intensificar la capacitación, preparación y asesoría en el municipio.
 - Gestionar recursos nacionales e internacionales de las organizaciones e internacionales que aportan apoyos económicos en proyectos de desarrollo social.
 - Fortalecimiento del impuesto predial y modernización de catastro.

Estrategia 1.2.

Organizar un mecanismo de inversión de habitantes del municipio, radicando en el extranjero.

- Líneas de acción:
 - Fomentar el interés en los hijos ausentes por cobertura de servicios básicos en sus comunidades en la cual ellos puedan participar mediante convenios 3 X 1, peso a peso, etc.
 - Facilitar la inversión privada en el municipio.

Objetivo General 2.

Estrategia 2.1

Diseñar un servicio óptimo de servicios básicos en la comunidad.

Toda la población tiene el derecho a un desarrollo humano digno y equitativo, en este sentido cada comunidad tiene el derecho de recibir sus servicios básicos basados en los impuestos con los cuales contribuye, situación que a veces resulta insuficiente la cobertura que se puede ofrecer debido a la baja recaudación del municipio.

Una vez dada la situación de mejor recaudación se pretende canalizar un porcentaje relativo en Infraestructura de Servicios Básicos.

- Líneas de acción:
 - Construcción de Relleno Sanitario Municipal.
 - Equipamiento y actualización de Redes de agua potable y perforación de pozo profundo.
 - Empedrado de calles faltantes con participación de la ciudadanía.
 - Estructuración de la Red de Drenaje y opción de tratamiento de aguas residuales y negras.
 - Gestionar ante Comisión Federal de Electricidad mejor servicio y ampliación.
 - Gestionar planta hidroeléctrica en Presa Basilio Badillo.
 - Promover energía alterna (Fotovoltaica o de viento), ya que existen lugares estratégicos.

Problemas de Salud

Visión Objetivo.

Una década u un lustro han pasado después de entrado el nuevo milenio y el municipio de Ejutla se nos presenta como ejemplo trascendente en materia de salud y desarrollo social, en el cual existe una relación participativa y eficaz en la cual contamos con habitantes conscientes y comprometidos en materia de salud preventiva, donde se ha minimizado el nivel mortalidad, contagios respiratorios, enfermedades cardiovasculares e infecciones venéreas, etc.

Se cuenta con plantas de tratamiento de aguas negras y residuales en cada vertiente de alcantarillado (drenaje) y nuestra población se ha dado a la tarea de unirse en pro de la protección al medio ambiente y el ecosistema, contamos con tratamiento y reciclaje de residuos sólidos, aprovechando al máximo nuestro sistema, además que dada la implementación de la educación ambiental se ha reducido en un 60% el nivel de generación de basura en el municipio, constando de la mayoría en desechos orgánicos que nos han generado materia orgánica que a base de composteo y producción de lombri-humus nos ha permitido la regeneración de nuestros suelos agrícolas y forestales, aumentando la productividad, la calidad del aire y mas captación de agua, entre otros beneficios.

En efecto la población es saludable y económicamente estable, no recurre al alcoholismo ni a la drogadicción, dado, gracias a su preparación sentada en valores humanos, donde todos cuentan con acceso a servicios de salud y oportunidades gracias a la promoción de estrategias específicas para el desarrollo de los distintos sectores económicos en el municipio, con la participación de actores sociales, públicos y privados, que se complementan y cooperan en torno a un proyecto de desarrollo incluyente, entendiendo que el desarrollo del municipio es corresponsabilidad de todos.

Objetivos Generales.

Objetivo general 1.

Ampliar los niveles de satisfacción de las necesidades básicas de salud y educación.

Estrategias 1.1

En lo general no se puede hablar de desarrollo humano, desarrollo social o gozar de una vida digna si no se tienen satisfechas las necesidades básicas, como también no se podría hablar de salud sin hablar de educación o viceversa, no se puede hablar de educación sin hablar de salud ya que van de la mano y se complementan. Así si queremos gozar de una buena educación, esta no se aprovecharía si no se goza de un estado de salud estable, asimismo un buen estado de salud física y mental no se logra sin la educación en todos sus rubros.

En el municipio de Ejutla se nota un rezago en cuestión de salud, donde se cuenta solo con un medico pasante y enfermera quienes se encarguen de cubrir todas las localidades del municipio, por lo visto resulta insuficiente la capacidad para surtir a la población de servicios médicos, al realizar sus tareas encontramos que no hay planteles suficientes para que realicen sus consultas y los pocos que existen son en alguna casa de algún particular que presta el espacio de su hogar. Así el acceso oportuno y equitativo a los servicios de salud es una condición necesaria para el bienestar individual y el goce de vidas largas y saludables. Por ello la prioridad de integrar a todo el municipio, sin distinción alguna, goce de una atención integral, con calidad y que resuelva sus necesidades.

Líneas de Acción:

- Fortalecer la infraestructura, equipamiento e insumos médicos.
- Ampliar la participación social y ciudadana en la gestión y evaluación mediante los comités de salud.
- Promover comunidades y un municipio saludable.
- Crear mayor vinculación de la salud en el desarrollo sustentable de las comunidades.
- Promover la educación y cultura de prevención de enfermedades.
- Abatir la desnutrición mediante orientación nutricional.

-Crear centros de rehabilitación para alcohólicos y drogadictos con carácter de formación personal y re-integración a la sociedad.

Estrategia 1.2

Promover la educación ambiental.

En la actualidad se ha reconocido popular y científicamente que el deterioro ambiental (contaminación ya sea de suelos, aire y agua la deforestación y erosión de suelos) es en su efecto la mayor causa de problemas de salud, aparte de que también es muchas de las causas de la pobreza en el municipio tanto económica, moral y de espíritu.

Es necesaria la conscientización del cuidado del medio ambiente como parte de las bases fundamentales para el cuidado de la salud tanto propia como vecinal y comunitaria.

Líneas de Acción:

- Implementar la educación ambiental y conscientización en la educación desde pre-escolar pasando por cada nivel académico incluso media superior y superior.
- Desarrollar estrategias de reforestación, rehabilitación de cuencas, barreras de contención, regeneración de suelos forestales y agrícolas.

- Construcción de relleno sanitario e implementación de separación de desechos y residuos sólidos y tóxicos.
- Fomentar el re-uso, reciclaje y reducción de basura.
- Integrar la dirección municipal de ecología y medio ambiente.
- Organizar comité municipal de protección al medio ambiente.
- Investigar a nivel municipal las relaciones causa-efecto que originan la vulnerabilidad.
- Asociarse y asesorarse con todas las organizaciones tanto públicas y privadas en materia de saneamiento y protección al medio ambiente.
- Conformar áreas protegidas.
- Estructurar acciones de recuperación de mantos freáticos.
- Crear y gestionar fuentes de financiamiento para áreas naturales protegidas, así como impulsar autofinanciamiento.
- Conscientizar a los productores agropecuarios acerca de el aprovechamiento ambiental y a la vez económico de la producción de los residuos orgánicos que sus actividades generan.
- Promover y utilizar todas las tecnologías al alcance del municipio y sus habitantes.
- En materia de drenaje; la instalación de sistemas de tratamiento de agua, antes de descargarla a cualquier cauce o cuerpo de agua.
- Ampliar infraestructura para el aprovechamiento de abastecimientos de agua y procurar el óptimo funcionamiento de la infraestructura existente en materia de potabilización, conducción y distribución.
- Fortalecer y consolidar un sistema hidrológico con autosuficiencia técnica, administrativa y operativa.

-Conscientización sobre el uso racional del agua y la corresponsabilidad en la materia de contrarrestar la contaminación del agua.

Baja Percepción de Ingresos.

Imagen Objetivo.

En un futuro cercano resalta el municipio de Ejutla como un municipio integro con optima bolsa de trabajo conducida por un gobierno democrático y dinámico, en el cual, existe un compromiso con su municipio y su entorno, articulando de manera activa en la promoción y gestión de proyectos productivos, contando con una mayor capacidad económica y administrativa que nos permite aspirar a mayores niveles de bienestar.

Existe una participación social coordinada y preparada, que tiene iniciativa y visión, por que además ya cuenta con niveles de preparación superior, en la cual cada cual se ha interesado en el desarrollo sustentable de su municipio y se ha preparado para contrarrestar los problemas que se tenían. Tenemos técnicos, biólogos, ingenieros, ecónomos y lo más importante que todos emplean sus valores civiles y humanos en el desempeño de sus tareas.

Se ha desarrollado un sistema en que no existe en el municipio persona sin trabajo y bien remunerado que permite aspirar "a algo mas". Se ha erradicado el ausentismo escolar, en el cual cada ciudadano tiene una convicción en la que saben que hay estar preparados para enfrentar los errores de situaciones pasadas, retos en el presente y objetivos para el futuro.

Objetivos Generales.

Objetivo General 1.

La promoción de un sistema laboral con igualdad de oportunidades para todos.

Estrategia 1.1

Alinear esfuerzos con las cadenas productivas.

En el municipio de Ejutla se ha tenido un retraso en la mayoría de los rubros productivos, por falta de preparación ya sea técnica o económica, se necesita impulsar el nivel laboral basado en una reflexión profunda acerca de los entornos mas propicios para el desarrollo rural, reconocer nuevos actores, actividades y practicas que impacten en las relaciones laborales, que un municipio competitivo fortalecido requiere.

Se requieren recursos humanos con mayor grado de especialización ya sea en el aspecto que tenga que ver con el campo y el otro aspecto que tenga que ver con lo empresarial y así fomentar la unión entre el gobierno municipal con sus cadenas productivas, asociándose en la reflexión y búsqueda de mayores oportunidades productivas que permitan la inversión de productores, ganaderos y agricultores asociados, con programas integrales que promuevan el desarrollo social y equilibrado del municipio.

Líneas de Acción:

- Elaborar a corto, mediano y largo plazo planes que logren una competencia laboral y una alta competitividad y productividad.
- Gestionar recursos para el impulso de proyectos productivos en zonas estratégicas.
- Promover alternativas de capitalización para empresas y esquemas de capital de riesgo.
- Desarrollar mecanismos para facilitar el acceso al crédito a un mayor número de empresas (micro y medianas).
- Apoyar los esfuerzos para generar alternativas de empleo para los grupos sociales menos favorecidos.
- Fomentar la capacitación para el trabajo y la mayor calidad, competitividad y eficiencia.
- Crear fondos para la preparación y estudio (educación) de ciudadanos que aspiren a superarse.
- Establecer mecanismos para que los empresarios, comerciantes, productores agropecuarios en coordinación con el ayuntamiento, establezcan un fondo para apoyos al estudio a nivel medio superior y superior así como la capacitación.

Objetivo General 2.

Promover la educación y capacitación como motor principal para el desarrollo del municipio.

Estrategia 2.1

Dada la situación, Ejutla ha contado con un rezago educativo en el cual destaca un bajo nivel de preparación y ausentismo escolar, el cual urge contrarrestar ya que la educación es el pilar que sostendrá el desarrollo sustentable en el municipio, obteniendo ciudadanos capaces e interesados en la transformación del municipio, además es el recurso que posibilita la población a acceder a mejores oportunidades y que colectivamente determinen las perspectivas del desarrollo económico y social, se plantea como prioridad que la población acceda a una educación pertinente, con calidad y mayores oportunidades de acceso a niveles de educación media superior, superior, tecnológica y capacitación para el trabajo, lo requiere las siguientes ;

Líneas de Acción:

- Implementar servicio de capacitación para el trabajo.
- Instrumentar programas de becas para educación superior y profesional técnica.
- Establecer un sistema de transporte escolar en el cual puedan asistir a las escuelas, de las comunidades mas marginadas del municipio.
- Invertir en espacios educativos adecuados con infraestructura de cómputo, digitalización e Internet.
- Promover una educación superior técnica y profesional enfocada a las necesidades del municipio y la región.

Baja calidad de vida.

Visión Objetivo;

Se termina la segunda década de este milenio en la cual contemplamos al municipio de Ejutla como la revelación en desarrollo sustentable, aunque aun existan muchas metas que alcanzar, por que el desarrollo implica el compromiso de ir buscando nuevos horizontes incansablemente. Pero mirando hacia atrás y recordando el rezago en que nos encontrábamos era como estar “sumergido en un pantano”, no nos podemos quejar ahora encontramos a un Ejutla con presente y lo mejor es que estamos preparados para el futuro que se aproxima.

La calidad de vida de nuestros habitantes ha ido en aumento, ya que somos un municipio autosuficiente en el cual el cooperativismo es fundamental, nuestro sistema económico y administrativo es efectivo y dinámico, habitantes bien preparados y que cuentan con las oportunidades de lograr sus aspiraciones.

Se ha abatido la marginación con una infraestructura carretera eficiente y cada nueva familia tiene acceso a vivienda, mediante sistemas de autoconstrucción y financiamiento.

Se ha abaratado la canasta básica, mediante un mercadeo interno en el cual la producción agropecuaria que ha ido en aumento gracias a la convicción de los productores en asesorarse y capacitarse en lograr proyectos productivos, a constituido la generación de empleos, un mercado para empresarios y productores, donde la misma autosuficiencia logra entradas de capital, así como su movilización y circulación, minimizando las fugas y el consumismo para el sostenimiento.

Objetivos Generales.

Objetivo general 1.

Promover programas y políticas para el desarrollo económico.

Estrategia 1.1

Establecer una coordinación gubernamental entre niveles y estancias de gobierno para la promoción del desarrollo.

Hay que reconocer que es la instancia municipal donde se generan las principales condiciones que favorecen o limitan las posibilidades de desarrollo: la dotación de servicios públicos en suficiencia y calidad, la regulación para el desarrollo de actividades económicas, la seguridad publica, la articulación de empresas con la comunidad y organizaciones sociales, la difusión y aprovechamientos de programas de capacitación, así como la coalición de agentes locales para el desarrollo. En este sentido el gobierno municipal, así como los demás niveles de gobierno, deberán vincularse mas eficazmente para resolver necesidades y desafíos relacionados con la promoción del desarrollo.

Líneas de Acción

- Alinear esfuerzos con programas y dependencias, con materia del desarrollo económico sustentable.
- Fortalecer la promoción del comercio exterior.
- Promover el desarrollo turístico y eco-turístico en el municipio.
- Potenciar actividades y riquezas naturales y culturales que den valor agregado a la actividad turística del municipio.
- Promover y fomentar la participación en la actividad turística de los grupos económicamente desfavorecidos en condiciones cómodas, económicas, seguras y con calidad.
- Definir metodologías para la integración de cadenas productivas.
- Promover vínculos con otros municipios, regiones del país y del mundo que han formado cadenas productivas exitosas, identificando las mejores prácticas de organización y alentar la transferencia tecnológica.
- Promover el fortalecimiento a la infraestructura en apoyo a micro y pequeñas empresas por medio de los programas de promoción económica.
- Gestión para la infraestructura vial adecuada.
- Ampliar la cobertura de servicios para llegar a más personas y lugares.

Estrategia 1.2

Fortalecimiento de la infraestructura de salud.

A lo largo de los años se han venido acumulando rezagos en materia de salud, en lo cual la deficiente infraestructura existente ya sea en salud como en vialidades no competentes son unos de los grandes retos que hay que vencer, aunado a la falta de formación en materia de salud preventiva que afecta mas a los que menos tienen y los marginados, causando enfermedades infecciosas, la desnutrición, las afecciones materno-infantiles y otras mas, siendo frecuentes y predominantes en muchas comunidades rurales, arrojando como principales vectores y parásitos que causan esta situación y que se denominan; la pobreza y la falta de oportunidades para superarla.

Líneas de acción.

- Incrementar las acciones de mejoramiento a la vivienda.
- Alinear esfuerzos con los programas y dependencias pertinentes en materia de salud, vivienda, desarrollo social y humano.
- Acondicionar y eficientar la infraestructura carretera del municipio.
- Fomentar la participación ciudadana en materia de salud, desarrollo social y económico.
- Gestión y canalización de recursos humanos y económico, encaminados a salud ya sea física y ambiental.
- Fomento al deporte y a la educación física en las comunidades.

